



PREFEITURA MUNICIPAL DE
MORADA NOVA

LIMPEZA URBANA - MAPA IDENTIFICAÇÃO CANAL DA VÁRZEA



LEGENDA:

● ORTOFOTO

■ CANAL VÁRZEA

■ OUTROS CANAIS

● LOGRADOURO

Osmanir C. de Mendonça Jr
Engº Civil/CREA-CE 494090
RN: 061095914-0

MEDIDAS ESTIMADAS:

ÁREA (M²): **11.956,90**

PERÍMETRO (M): **2.675,97**

COMPRIMENTO (KM): **0.46**

REFERÊNCIAS

CARTOGRÁFICAS - UTM

INÍCIO:

570194.08/9435227.42

FINAL:

569367.53/9435240.27

PREFEITURA MUNICIPAL DE MORADA NOVA - SECRETÁRIA DE INFRAESTRUTURA

TÍTULO: IDENTIFICAÇÃO DE TRECHOS DE CANAIS PARA LIMPEZA URBANA

LOCALIDADE: RUA: AV. ANTÔNIO DE CASTRO CIDADE: MORADA NOVA - CE





PREFEITURA MUNICIPAL DE

MORADA NOVA

LIMPEZA URBANA - MAPA IDENTIFICAÇÃO CANAL PEDRA E CAL



LEGENDA:

● ORTOFOTO

CANAL PEDRA E CAL

OUTROS CANAIS

LOGRADOURO

Osmanir C. de Mendonça Jr
Engº Civil/CREA-CE 494090
RN: 061095914-0

MEDIDAS ESTIMADAS:

ÁREA (M²): **14.889,42**

PERÍMETRO (M): **914,70**

COMPRIMENTO (KM): **0.27**

REFERÊNCIAS

CARTOGRÁFICAS - UTM

INÍCIO:

569350.23/9435263.25

FINAL:

569099.55/9435395.48

PREFEITURA MUNICIPAL DE MORADA NOVA - SECRETÁRIA DE INFRAESTRUTURA

TÍTULO: IDENTIFICAÇÃO DE TRECOS DE CANAIS PARA LIMPEZA URBANA

LOCALIDADE: RUA: CLÓVIS BEVILÁQUIA CIDADE: MORADA NOVA - CE





PREFEITURA MUNICIPAL DE
MORADA NOVA

LIMPEZA URBANA - MAPA IDENTIFICAÇÃO CANAL DA SALINA



LEGENDA:



ORTOFOTO



CANAL DA SALINA



OUTROS CANAIS



LOGRADOURO

Osmanir C. de Mendonça Jr
Engº Civil/CREA-CE 494090
RN: 061095914-0

MEDIDAS ESTIMADAS:

ÁREA (M²): **1.755,18**

PERÍMETRO (M): **555,47**

COMPRIMENTO (KM): **0.26**

REFERÊNCIAS

CARTOGRÁFICAS - UTM

INÍCIO:

569038.40/9435602.42

FINAL:

569036.79/9435402.25

PREFEITURA MUNICIPAL DE MORADA NOVA - SECRETÁRIA DE INFRAESTRUTURA

TÍTULO: IDENTIFICAÇÃO DE TRECHOS DE CANAIS PARA LIMPEZA URBANA

LOCALIDADE: RUA: CORONEL TIBÚRCIO CIDADE: MORADA NOVA - CE





PREFEITURA MUNICIPAL DE

MORADA NOVA

LIMPEZA URBANA - MAPA IDENTIFICAÇÃO CANAL 02 DE AGOSTO



LEGENDA:



ORTOFOTO



CANAL 02 DE AGOSTO



OUTROS CANAIS



LOGRADOURO

U
Osmanir C. de Mendonça Jr
Engº Civil/CREA-CE 494090
RN: 061095914-0

MEDIDAS ESTIMADAS:

ÁREA (M²): 11.451,10

PERÍMETRO (M): 3.970,79

COMPRIMENTO (KM): 1,71

REFERÊNCIAS

PREFEITURA MUNICIPAL DE MORADA NOVA - SECRETARIA DE INFRAESTRUTURA

TÍTULO: IDENTIFICAÇÃO DE TRECHOS DE CANAIS PARA LIMPEZA URBANA

LOCALIDADE: TRECHO DO HOSPITAL REGIONAL AO TERMINAL RODOVIÁRIO

CIDADE: MORADA NOVA - CE

INÍCIO:

570806.85/9435858.37

FINAL:

570532.62/9434719.58





PREFEITURA MUNICIPAL DE

MORADA NOVA

LIMPEZA URBANA - MAPA

IDENTIFICAÇÃO CANAL IRAPUÃ NOBRE



LEGENDA:



CANAL IRAPUÃ NOBRE



OUTROS CANAIS



LOGRADOURO

Osmanir C. de Mendonça Jr
Engº Civil/CREA-CE 494090
RN: 061095914-0

MEDIDAS ESTIMADAS:

ÁREA (M²): 12.219,00

PERÍMETRO (M): 2.382

COMPRIMENTO (KM): 1,17

REFERÊNCIAS

PREFEITURA MUNICIPAL DE MORADA NOVA - SECRETÁRIA DE INFRAESTRUTURA

TÍTULO: IDENTIFICAÇÃO DE TRECHOS DE CANAIS PARA LIMPEZA URBANA

LOCALIDADE: TRECHO TERMINAL RODOVIÁRIO AO RIO BANABUIU

CIDADE: MORADA NOVA - CE

INÍCIO:

570535.30/9434726.95

FINAL:

570516.20/9434149.03





MAPA URBANO:
MORADA NOVA-CE

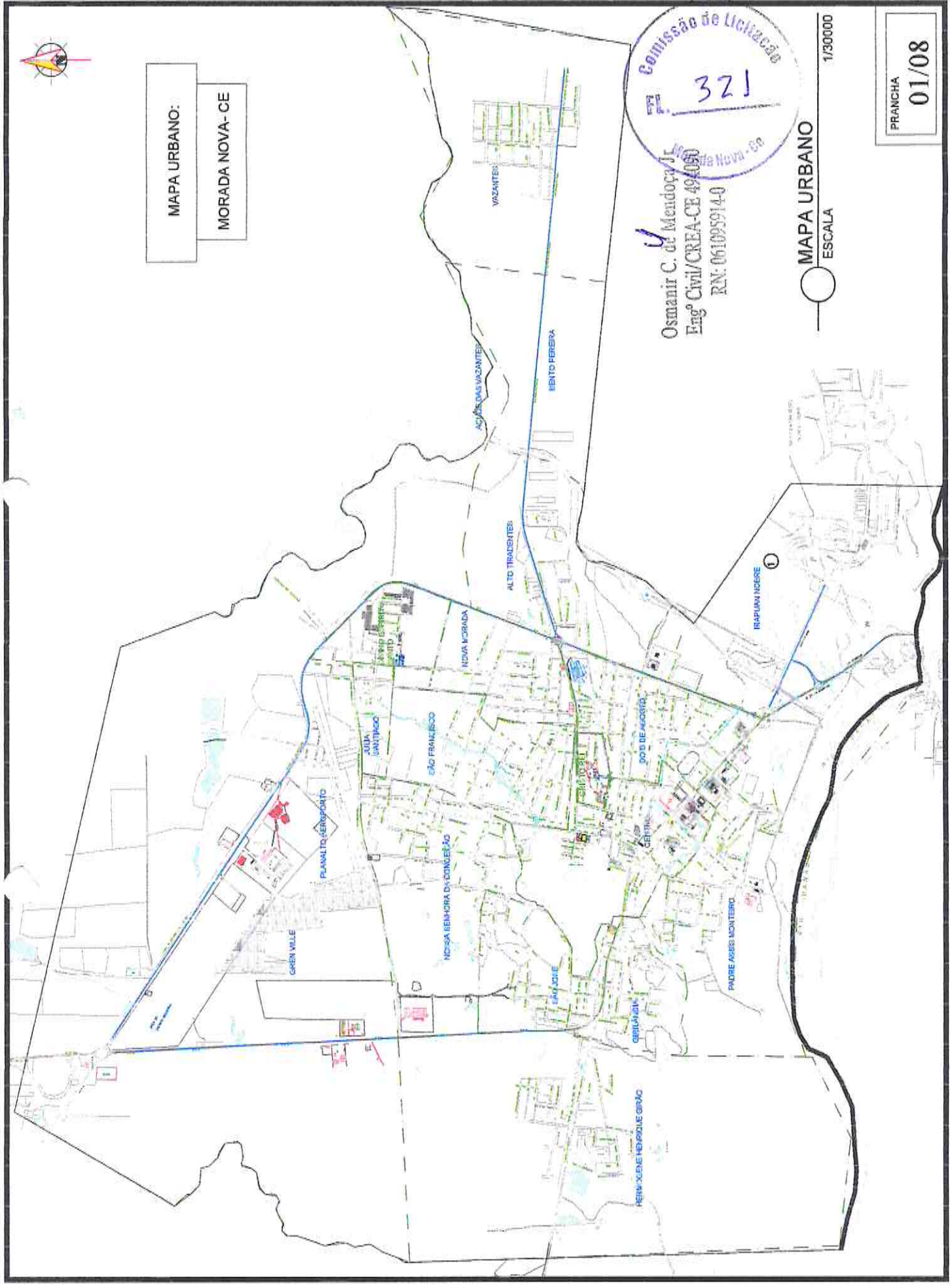
Comissão de Licitação
321
Morada Nova - CE

Osmanir C. de Mendonça Jr.
Engº Civil/CREA-CE 494090
RN: 061095914-0

1/30000

MAPA URBANO
ESCALA

PRANCHA
01/08





MAPA URBANO DISTRITO:

LAGOA GRANDE



Osmanir C. de Mendonça Jr
Engº Civil/CREA-CE 494090
RN: 061095914-0

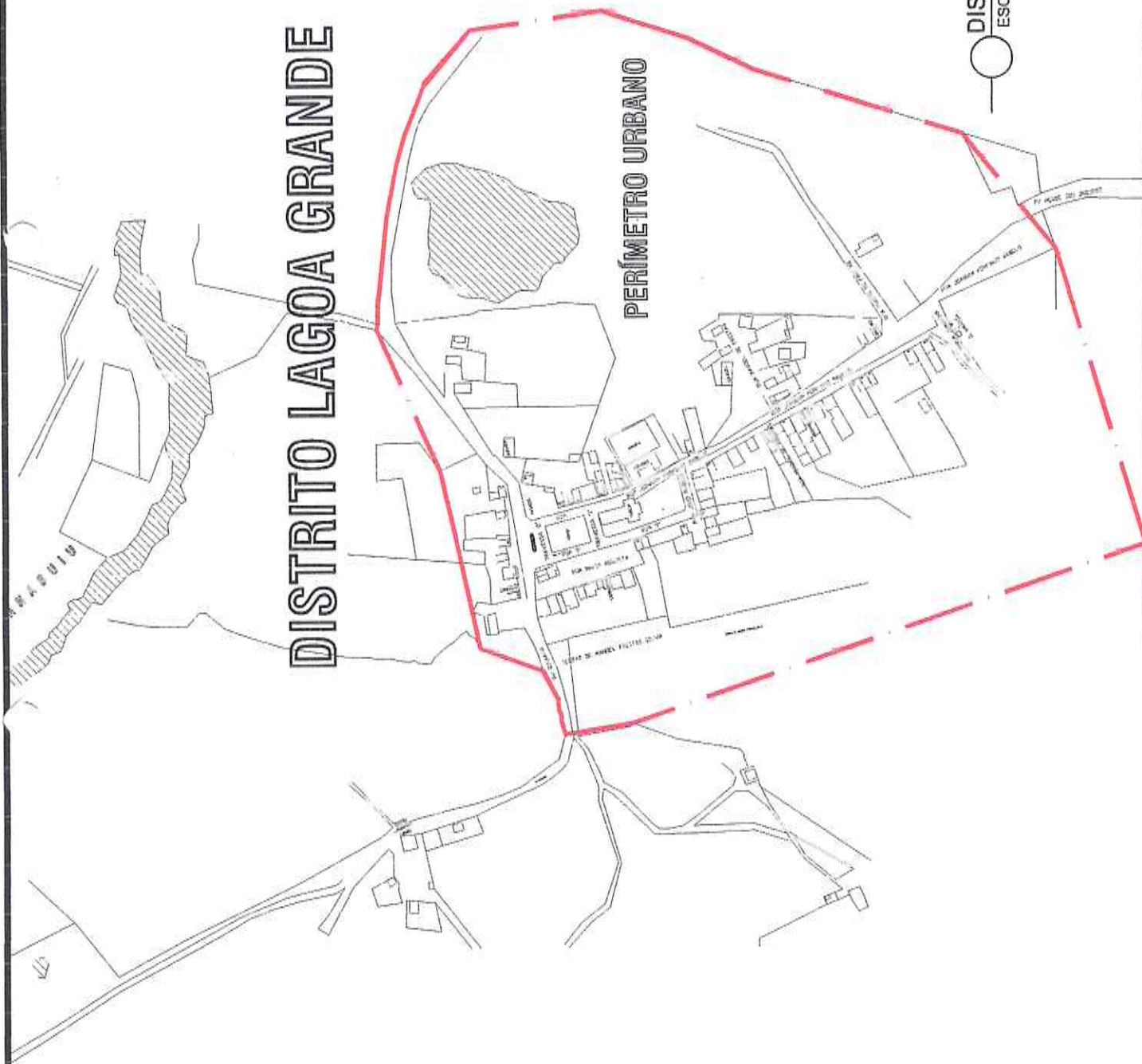
DISTRITO LAGOA GRANDE
ESCALA 1/5000

FRANCHA

02/08

DISTRITO LAGOA GRANDE

PERÍMETRO URBANO





MAPA URBANO DISTRITO:

ROLDÃO

Osmanir C. de Mendoca Jr.
 Engº Civil/CREA-CE 494090
 RN: 06109591440
 Comissão de Licitação
 323
 Estrada Nova - Ce

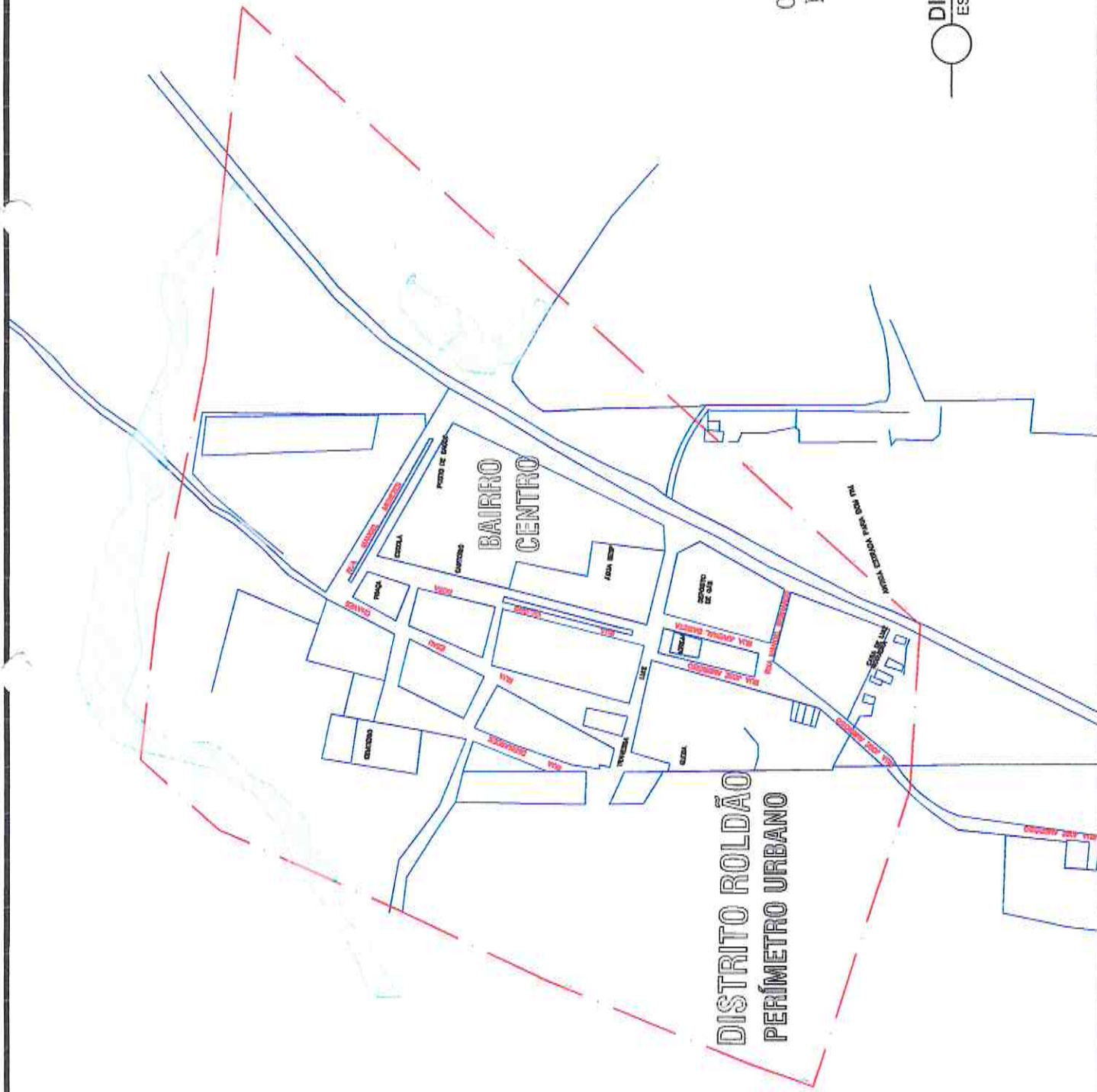
DISTRITO ROLDÃO

ESCALA

1/5000

PRANCHA

03/08



DISTRITO UIRAPONGA

MAPA URBANO DISTRITO:

UIRAPONGA



Osmanir C. de Mendonça Jr.
Engº Civil/CREA-CE 494090
RN: 06109591/0
Comissão de Licitação
324
Rafaela Nova - Ce

DISTRITO UIRAPONGA
ESCALA 1/5000



PRANCHIA
04/08



MAPA URBANO DISTRITO:

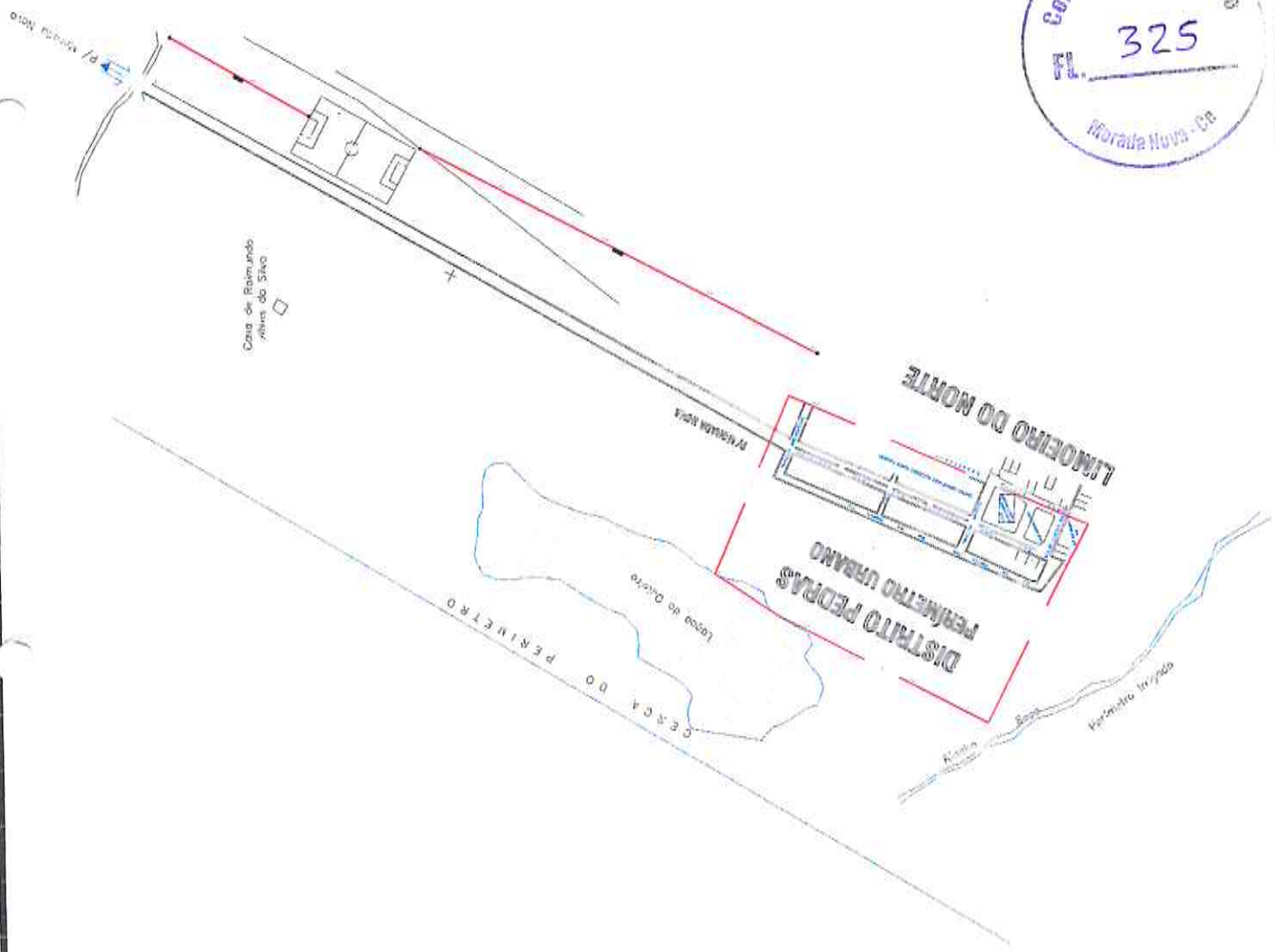
PEDRAS

Osmanir C. de Mendonça Jr
Engº Civil/CREA-CE 404090
RN: 0610959140

DISTRITO PEDRAS
ESCALA 1/5000

PRANCHA

05/08

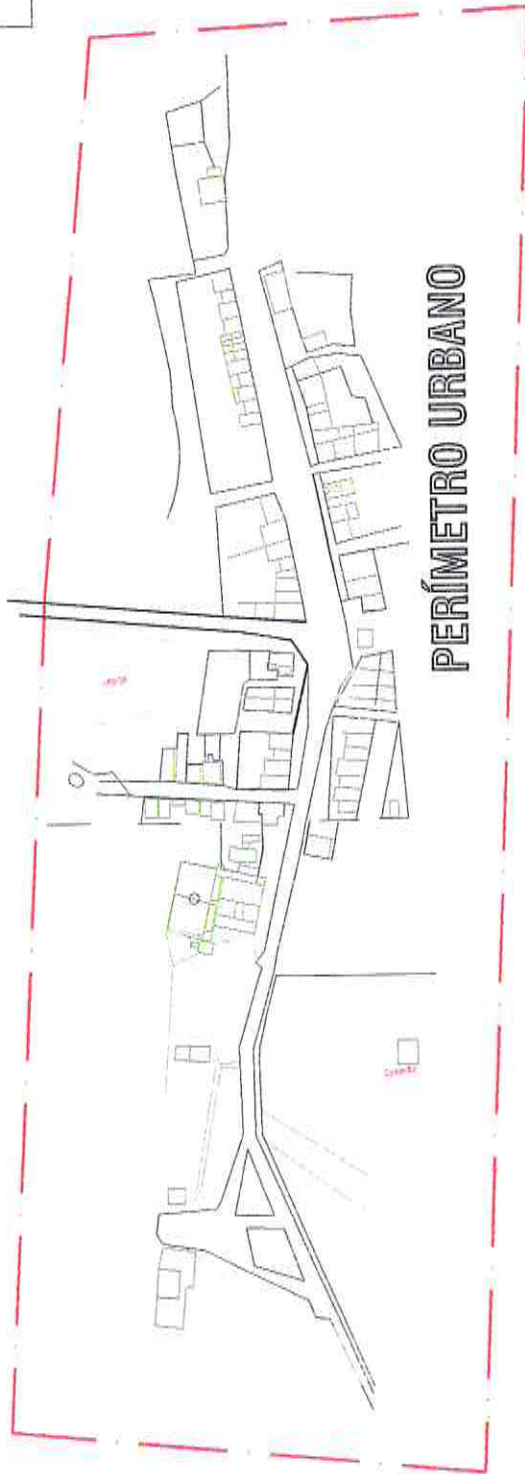




**DISTRITO
JUAZEIRO**

MAPA URBANO DISTRITO:

JUAZEIRO



PERÍMETRO URBANO

Rio Banabuiu

y
Osmanir C. de Mendonça Jr
Engº Civil/CREA-CE 494090
RN: 061095914-0



DISTRITO JUAZEIRO
ESCALA

1/5000

PRANCHA

06/08

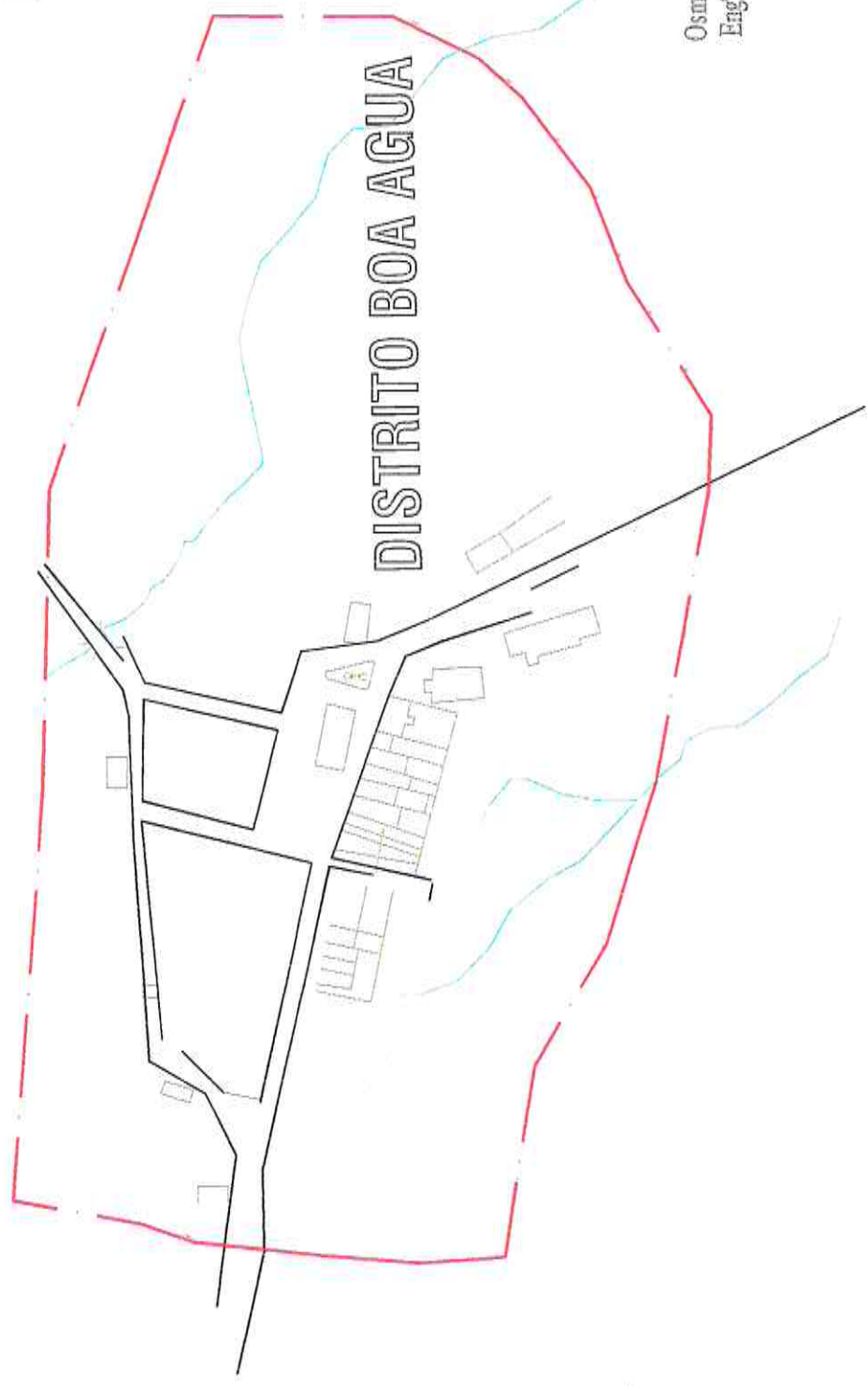


MAPA URBANO DISTRITO:

BOA ÁGUA

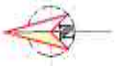


Osmanir C. M. Mendonça Jr
Engº Civil/CREA-CE 494090
RN: 0610959140



DISTRITO BOA ÁGUA
ESCALA 1/5000

FRANCHA
07/08



MAPA URBANO DISTRITO:
ARUARU



Osmanir C. de Mendonça Jr
 Engº Civil/CREA-CE 494090
 RN: 061095914-0

 DISTRITO ARUARU
 ESCALA 1/5000

PRANCHA
08/08

