



SEINFRA

CORPO DE BOMBEIRO

SAAE

COELCE

RESPONSÁVEL TÉCNICO

Gemanir C. de Mendonça Jr
Engº Civil / CREA-DE-49460-D
RN:061085814-0



PREFEITURA MUNICIPAL DE MORADA NOVA
SECRETARIA DE INFRAESTRUTURA

TÍTULO

**CONSTRUÇÃO DE PRAÇA E REFORMA/
PINTURA DE QUADRA POLIESPORTIVA**

LOCALIDADE

LOCALIDADE DE DOURADO

CIDADE

MORADA NOVA-CE

CONTEÚDO

01 - PLANTA BAIXA - QUADRA POLIESPORTIVA
02 - PAGINAÇÃO DE PISO
03 - PLANTA ACESSIBILIDADE
04 - DETALHES RAMPAS E BANCOS
05 - INSTALAÇÕES ELÉTRICAS
06 - INSTALAÇÕES HIDRÁULICAS
07 - LOCALIZAÇÃO
08 - PLANTA DE SITUAÇÃO

DADOS

ÁREA TOTAL DA PRAÇA
A= 1748.38 m²

ESCALA

INDICADAS

ETAPA

REFORMA

EQUIPE:

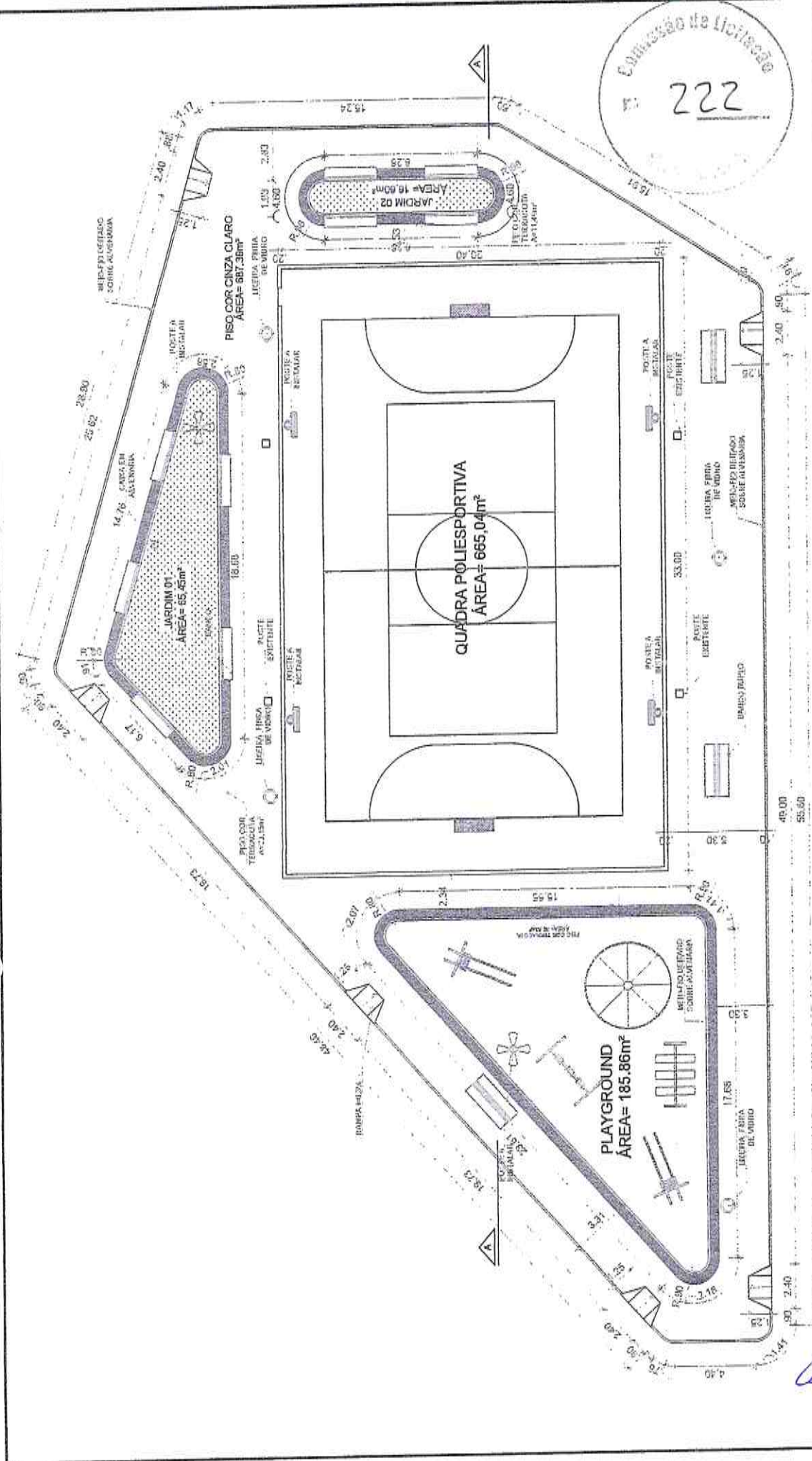
SEINFRA
EQUIPE TÉCNICA

DATA

MAIO/ 2018

Nº PRANCHAS

09



		SECRETARIA DE INFRAESTRUTURA DE MORADA NOVA	
OBRA CONSTRUÇÃO DE PRAÇA E PINTURA DE QUADRA EXISTENTE		LOCAL MOURA NOVA	
TOPÓGRAFO SEINFRA		CONTÉUDO DOURADO - MORADA NOVA - CE.	
DESENHO SEINFRA		LOCALIZAÇÃO CARTOGRAFICA ARREVO PRAÇA DOURADO	
DATA MAIO/2018		ESCALA INDICADAS	
ÁREA CONSTRUÍDA		ÁREA DEBASTARTE	
INDICADAS		PRIMEIRA	
ARC. 01/09			

PLANTA BAIXA
ESCALA 1/200

Eng.º C. de Mendonça Jr
CRP 001 / 6864-CE-49409-D
RA:061095974-D

[Handwritten signature]







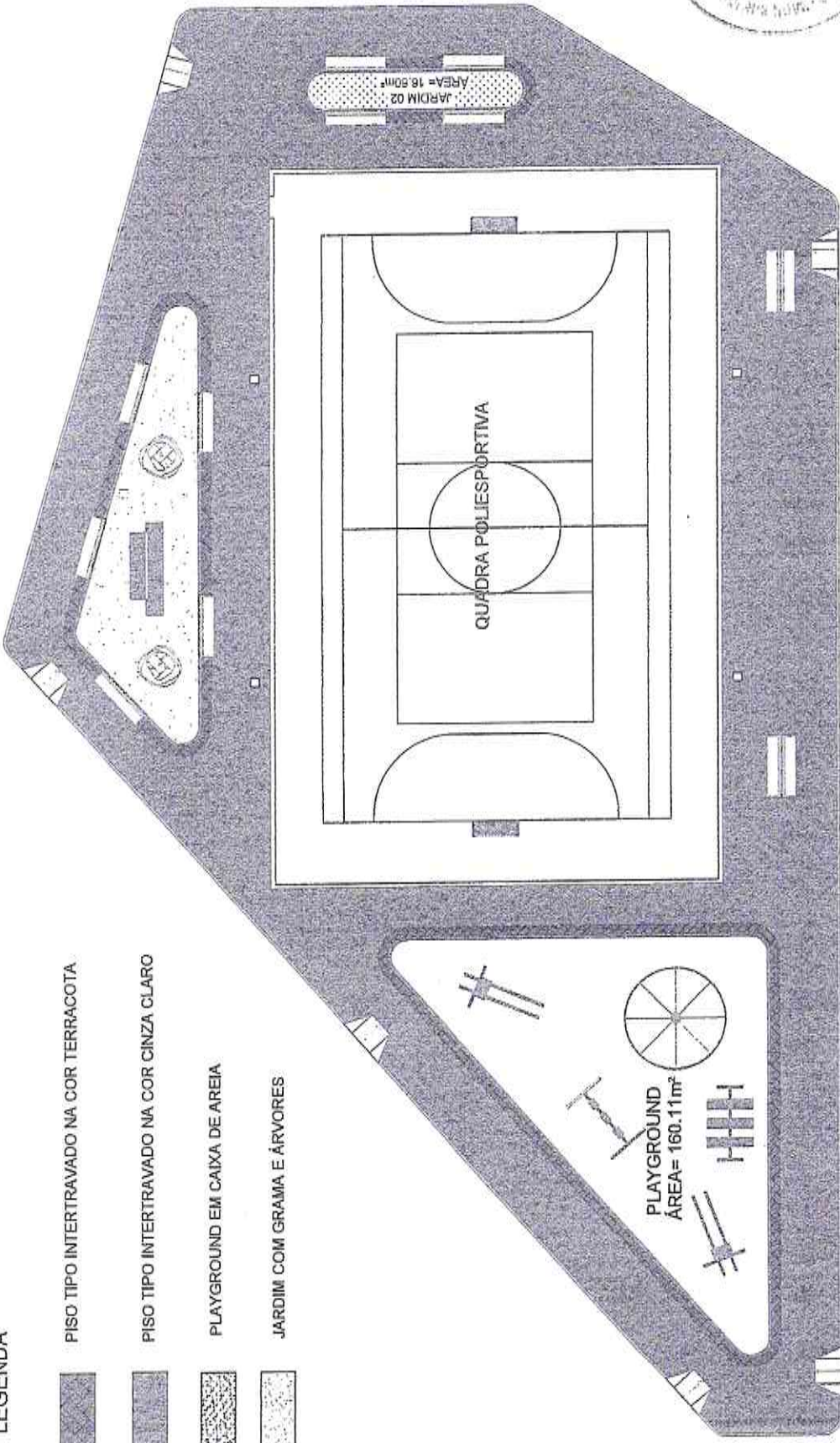
SECRETARIA DE INFRAESTRUTURA DE MORADA NOVA	
OBRA	CONSTRUÇÃO DE PRAÇA E PINTURA DE QUADRA EXISTENTE
LOCAL	DOURADO - MORADA NOVA - CE.
TOPOGRAFIA	CONTÉDOR
LOCALIZAÇÃO	LOCALIZAÇÃO
PROJETO	PAGINAÇÃO DE PISO
DESENHO	CORTE AA
SEINFRA	ÁREA CONSTRUÍDA
DATA	INDICADAS
MAIO/2018	ÁREA TERRENO
	PRANCHA
	ARQ. 02/09


PAGINAÇÃO DE PISO
ESCALA 1/200

g
Osmanir C. de Mendonça Jr
Engº CIVIL / CREB-SE-49463-D
REGISTRO Nº 04-D

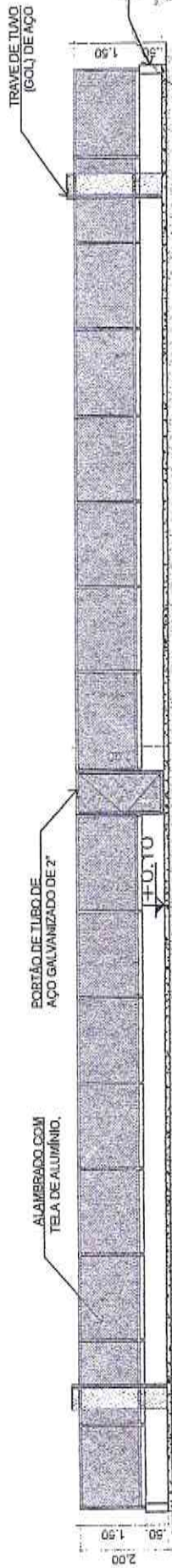
LEGENDA

-  PISO TIPO INTERTRAVADO NA COR TERRACOTA
-  PISO TIPO INTERTRAVADO NA COR CINZA CLARO
-  PLAYGROUND EM CAIXA DE AREIA
-  JARDIM COM GRAMA E ÁRVORES






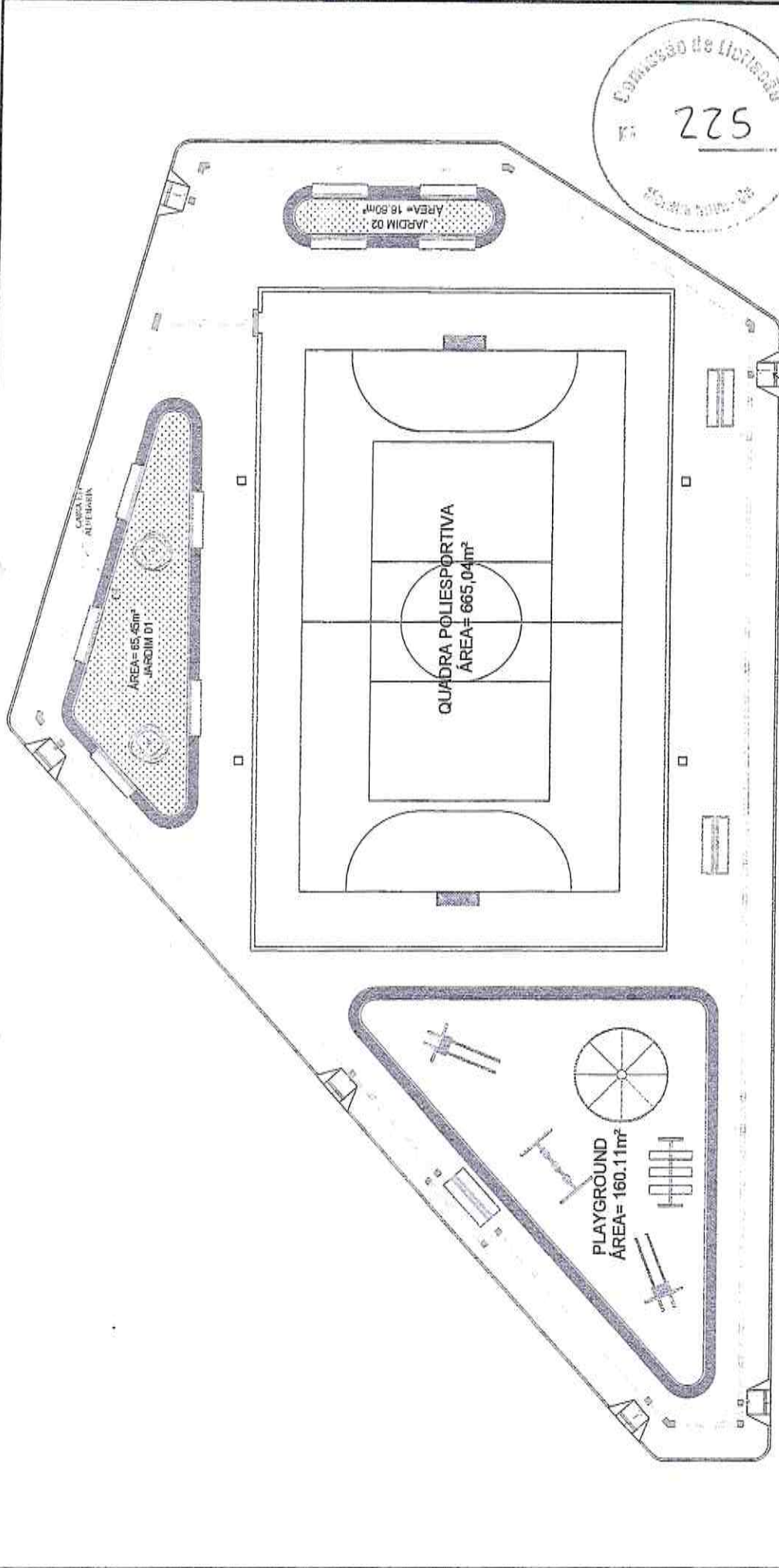
01 CORTE AA
ESCALA 1/150



SECRETARIA DE INFRAESTRUTURA DE MORADA NOVA	
GERA	ARQUIVO
CONSTRUÇÃO DE PRAÇA E PINTURA DE QUADRA EXISTENTE	
LOCAL	ARRETERREDO
DOURADO -- MORADA NOVA -- CE.	
TOPOGRÁFICO	LOCALIZAÇÃO TOPOGRÁFICA
RESUMO	CORTE AA
SEINFRA	QUADRA: CORTE AA
ESCALA	ARRECONSTRUIDA
INDICADAS	FRANCHA
DATA	ARC. 03/09
MAIO/2018	


Ismael R. de Mendonça Jr
Engº Civil / CREA-CE-9403-D
15.05.2018





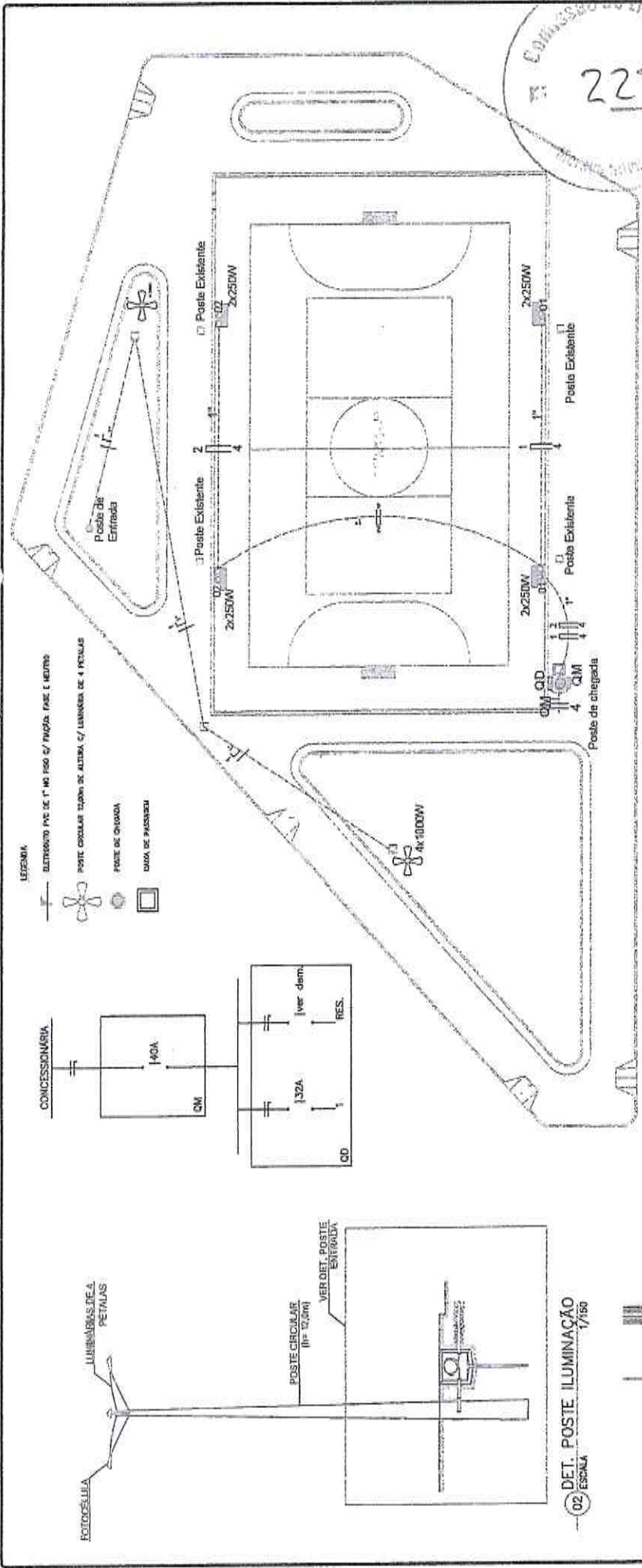
RAMPA i=8%
ACCESSIBILIDADE RAMPA E PISO 1/200

		SECRETARIA DE INFRAESTRUTURA DE MORADA NOVA	
CDBA		CONSTRUÇÃO DE PRAÇA E PINTURA DE QUADRA EXISTENTE	
LOCAL		MORADA NOVA	
CONTEÚDO		DOURADO - MORADA NOVA - CE.	
LOCALIZAÇÃO		LOCALIZAÇÃO: MOURÃO DOURADO	
PROJETO		PLANTA BAIXA - ACCESSIBILIDADE	
DESENHO	SEINFRA	ESCALA	INDICADAS
DATA	MAIO / 2018	ARQUITETURA	ARQUITETO
			PRONÓSTICO
			ARQ. 04 / 09

LEGENDA:
PISO TÁTIL DE ALERTA - COR AMARELA
PISO TÁTIL DIRECIONAL - COR AMARELA

Senhor G. de Mendonça Jr
RUE CIVIL / CREM-05-48409-D
EX-31955-14-0

227
 COMISSÃO DE LICITAÇÃO



01) INSTALAÇÕES ELÉTRICAS
 ESCALA 1/250

CIRCUITO	DESCRIÇÃO	POTENCIA	TENSÃO	SEÇÃO (MM2)	DISJUNTOR (A)	FAT. POTENCIA
1	ILUMINAÇÃO	8.000	220	6	32	1
	RES			ver dem.	ver dem.	
TOTAL=		8.000	-	-	0	1

SECRETARIA DE INFRAESTRUTURA DE MORADA NOVA

SECRETARIA DE INFRAESTRUTURA DE MORADA NOVA
 CONSTRUÇÃO DE PRAÇA E PINTURA DE QUADRA EXISTENTE

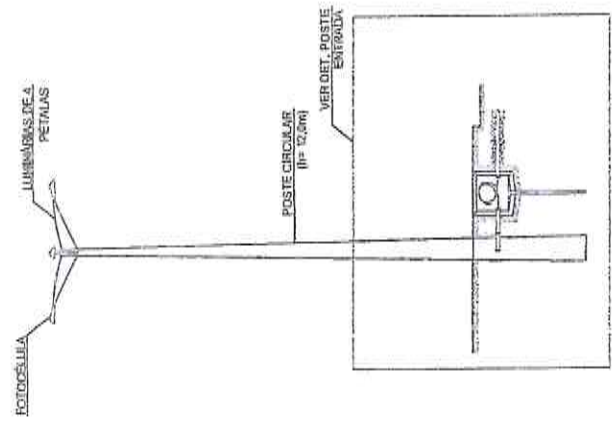
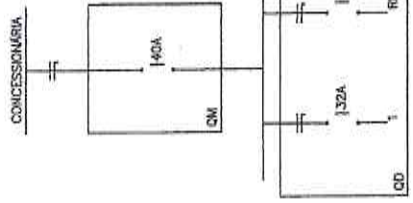
LOCAL: MORADA NOVA
 LOCALIZAÇÃO: LOCALIZAÇÃO CARACTERÍSTICA

CONTEÚDO: DOURADO - MORADA NOVA - CE.
 LOCALIZAÇÃO: LOCALIZAÇÃO CARACTERÍSTICA

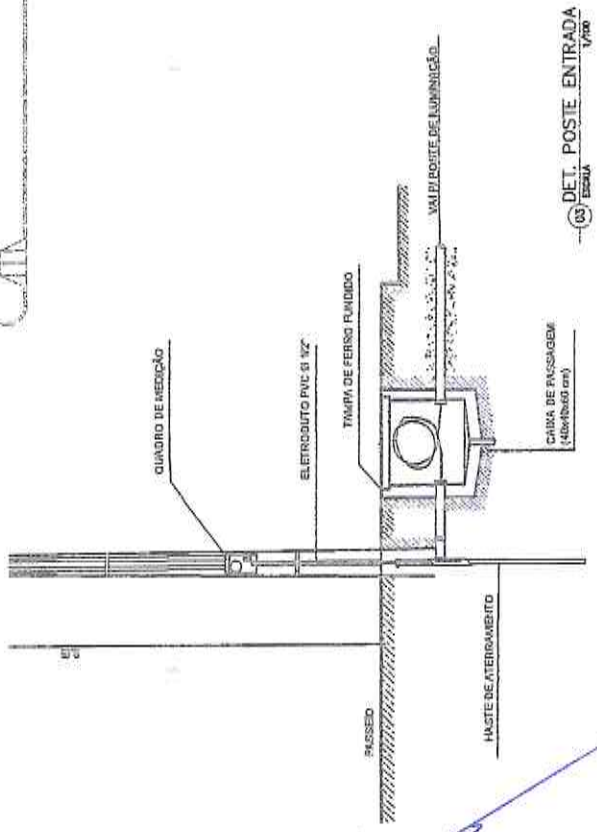
DESTINO: INSTALAÇÕES ELÉTRICAS, QUADRO DE CARGAS E DIAGRAMA UNIFAMILIAR
 ARQUIVO: PRAÇA DOURADO

DATA: MAIO/2018
 ESCALA: INDICADAS
 ARQUITETO: PRANCHIA
 ELETR. 06/09

Arquiteto C. de Mendonça Jr
 CRP 05-48403-D
 ENR 061055310-0



02) DET. POSTE ILUMINAÇÃO
 ESCALA 1/150

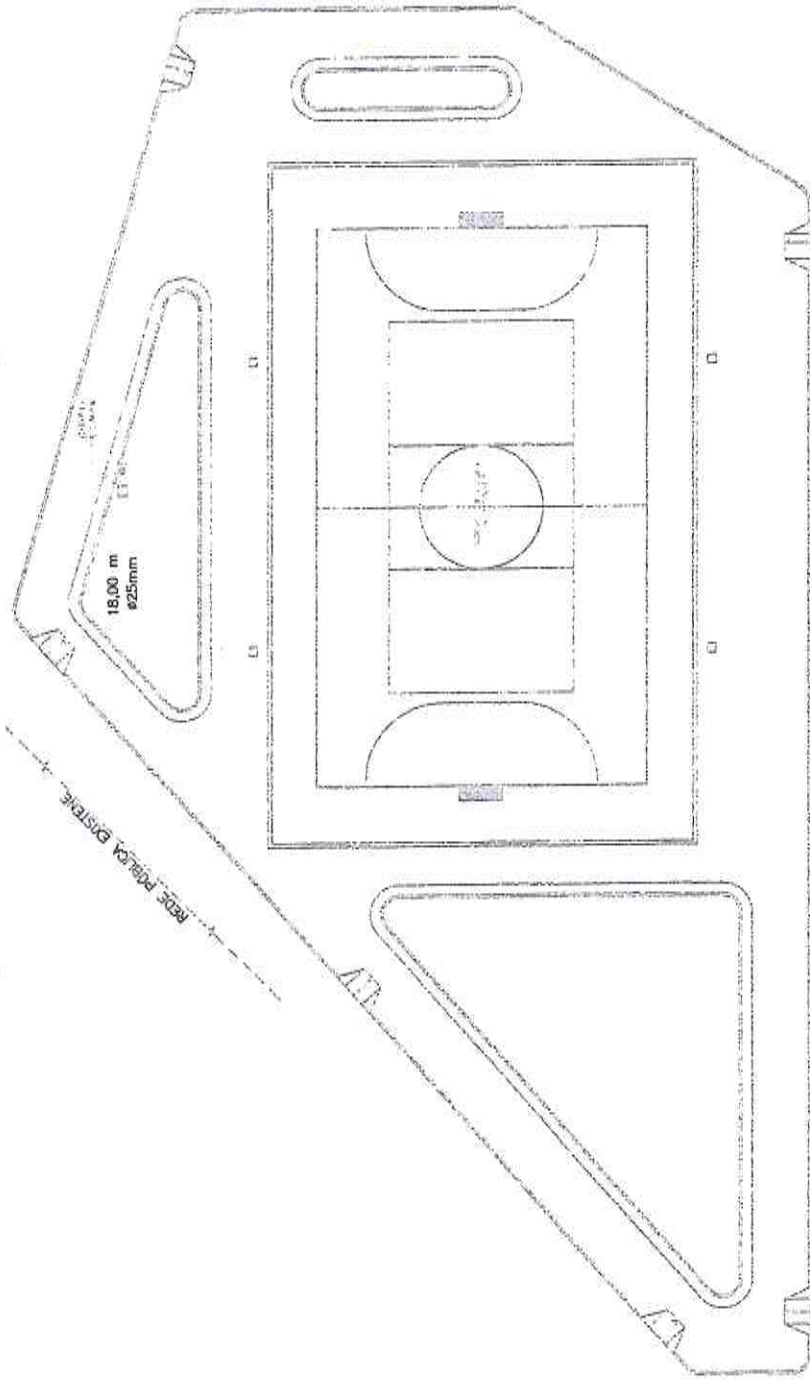


03) DET. POSTE ENTRADA
 ESCALA 1/100

[Handwritten signature]



Projeto de Engenharia de
 1.º Grau / ORÇ-02-48-489-0
 11.000.0000-0

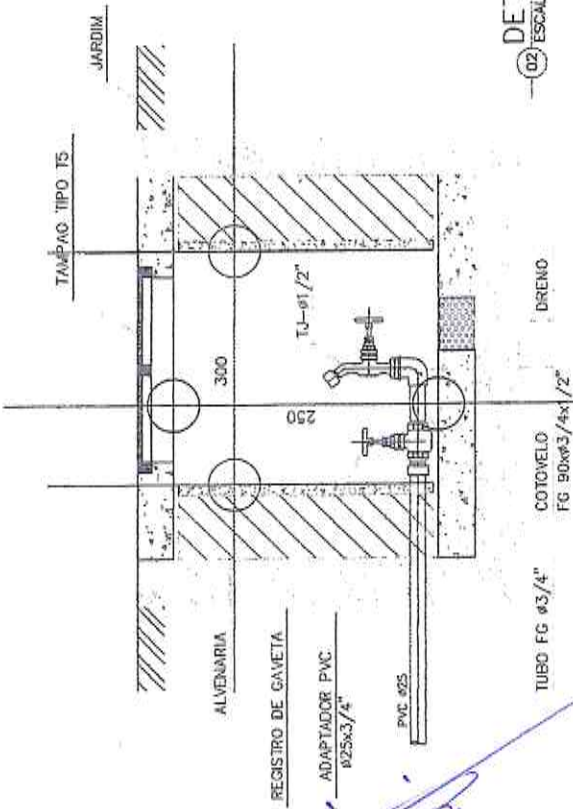


01 ESCALA 1:250
 INSTALAÇÃO HIDRAULICA

LEGENDA

PONTO DE ENTRADA (HIDRÔMETRO)

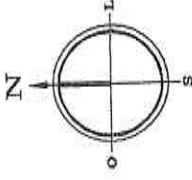
CAIXA DE PASSAGEM



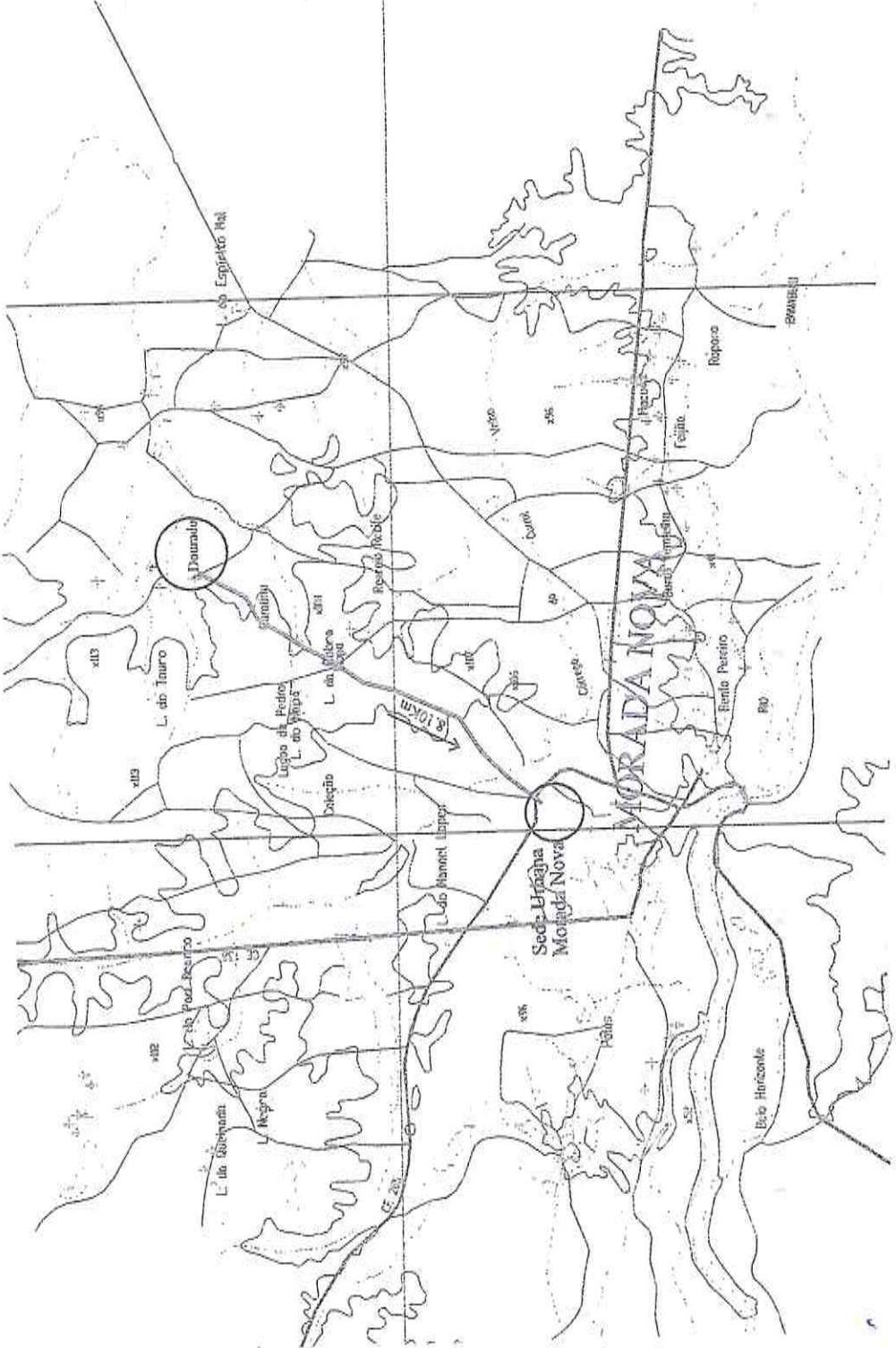
02 ESCALA 1/5
 DET. CAIXA ENTRADA

		SECRETARIA DE INFRAESTRUTURA DE MORADA NOVA OBRA CONSTRUÇÃO DE PRAÇA E PINTURA DE QUADRA EXISTENTE LOCAL DOURADO - MORADA NOVA - CE	
TÍTULO INST. HIDRAULICAS		LOCALIZAÇÃO/ABRANGÊNCIA ARRANJO PRAÇA DOURADO	
DATA MAIO/2018	ESCALA INDICADAS	ÁREA/CONSTRUIDA ÁREA/TERRENO	PRANCHAS HID. 07/09

[Handwritten signature]

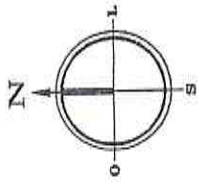


Eng.º Civil R. de Mendonça Jr.
R.º 1411 / BR-153-95-49403-D
BRASILEIRO



01 LOCALIZAÇÃO
ESCALA 1/50.000

		SECRETARIA DE INFRAESTRUTURA DE MORADA NOVA	
OBRA		CONSTRUÇÃO DE PRAÇA E PINTURA DE QUADRA EXISTENTE	
LOCAL		DOURADO - MORADA NOVA - CE.	
CONTENIDO		LOCALIZAÇÃO/CONTORNEAMENTO	
TITULO		LOCALIZAÇÃO DO TERRENO	
DESENHO	SEINFRA	ARRELAÇÃO	ARQUIVO
DATA	MAIO/2018	INDICADAS	PRACA DOURADO
		AREATERRENO	FRANCHA
			ARQ. 08/09



Engenheiro A. de Mendonça Jr
 Matr. nº 1011 / 0520-354949-D
 R. 1011/0520-354949-D

SECRETARIA DE INFRAESTRUTURA DE MORADA NOVA

OBRA: CONSTRUÇÃO DE PRAÇA E PINTURA DE QUADRA EXISTENTE

LOCAL: DOURADO - MORADA NOVA - CE.

LOCALIZAÇÃO GEOGRÁFICA

ESPORTE: PLANTA DE SITUAÇÃO

AROUND: PRAÇA DOURADO

FRANCHA: FRANCHA

DATA: MAIO/2018

ESCALA: INDICADAS

ÁREA CONSTRUIDA: -

ÁREA TERRENO: -

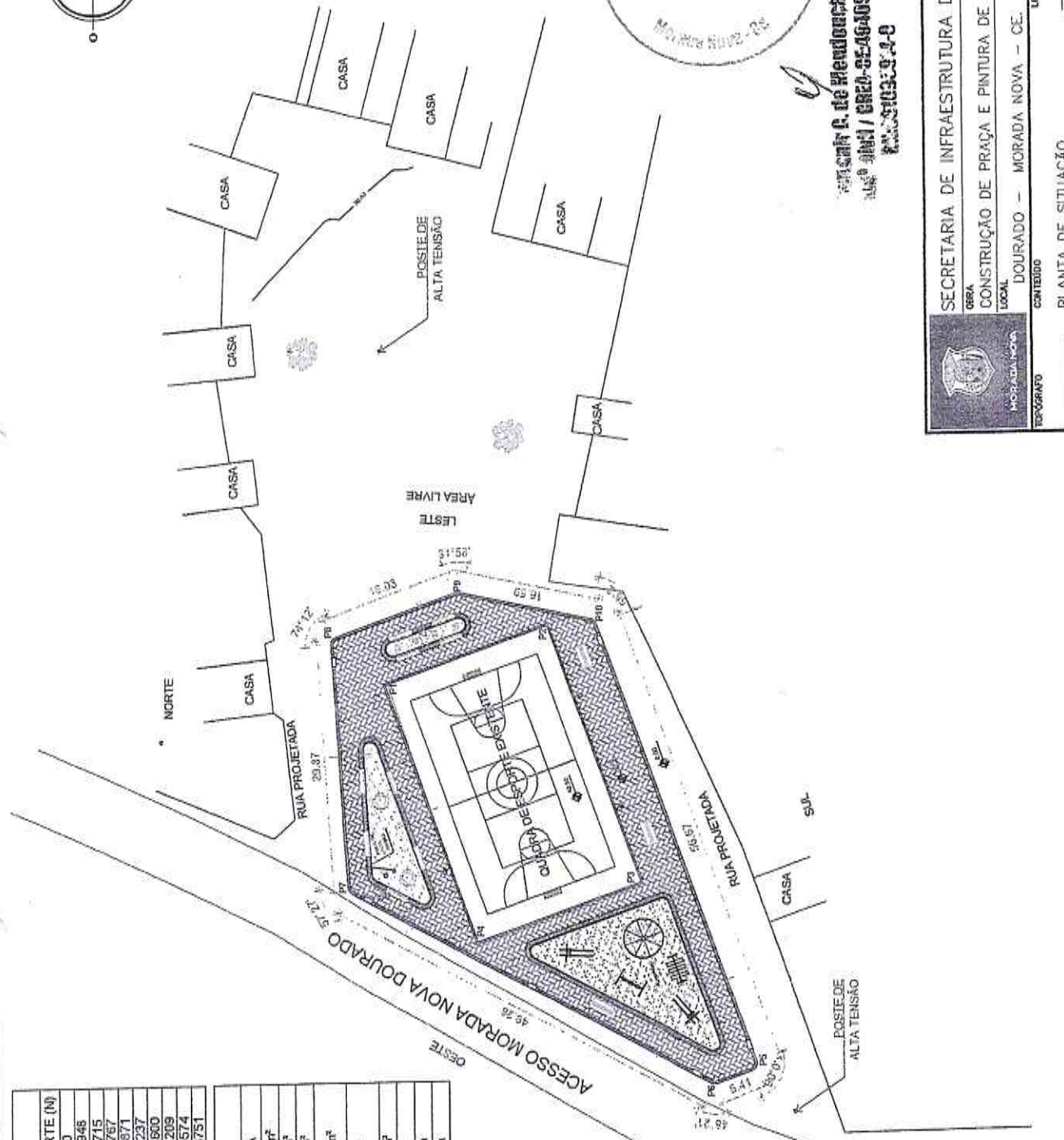
ARC. 09/09

COORDENADAS UTM

PONTO	COORD. ESTE (E)	COORD. NORTE (N)
P1	574972,00	9443889,00
P2	574976,9480	9443869,3948
P3	574947,8485	9443858,3715
P4	574940,8555	9443877,5767
P5	574925,7355	9443845,0671
P6	574923,7547	9443850,1237
P7	574947,5461	9443893,2600
P8	574977,3611	9443885,1209
P9	574982,8558	9443890,0574
P10	574979,2006	9443853,8751

QUADRO DE ÁREAS

ITEM	ÁREA
ÁREA DA PRAÇA	1746,36 m ²
CAIXA DE ÁREA	185,86 m ²
ÁREA DOS CANTEIROS	280,48 m ²
ÁREA DE PISO INTERTRAVADO NA COR CINZA CLARO	708,05 m ²
ÁREA DE PISO INTERTRAVADO TERRACOTA	67,45 m ²
ÁREA DA QUADRA ESPORTIVA	686,40 m ²
ÁREA DO PISO TÁTIL	41,94 m ²
MEIO-FIO INTERNO	130,24 m
MEIO-FIO EXTERNO	174,16 m



PLANTA DE SITUAÇÃO
 ESCALA 1/500

[Handwritten signature]