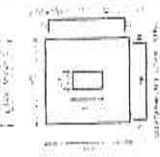



ORIENTAÇÃO  
Sul

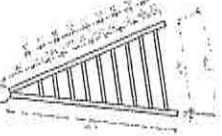



1 Planta de cobertura  
1/100

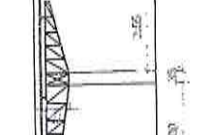
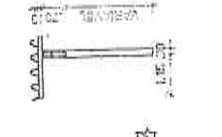


2 Corte 05- Longitudinal Coberta  
1/100

11 Fundamentos Sazonal e Permanente



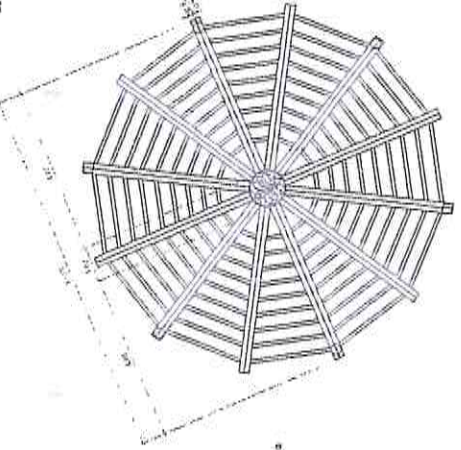
4 Vista do ângulo do camaracho  
1/100



3 Fundamentos de estrutura  
1/100

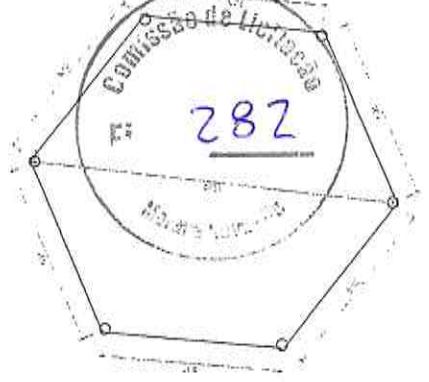
Osmar F. de Mendonça Jr  
Eng. Civil / CRETE 24.000-9

5 Vista do camaracho  
1/100

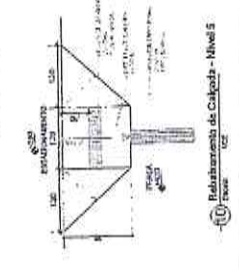


6 Planta de camaracho  
1/100

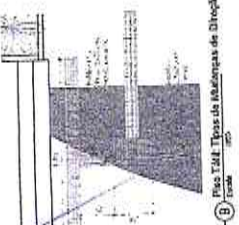
7 Def. do camaracho  
1/100



8 Fiss T&E Tipos de Abóbada de Dregão  
1/100



10 Relembrações de Coberta - Nível 5  
1/100



9 Fiss T&E Tipos de Abóbada de Dregão  
1/100



REFORMA, AMPLIAÇÃO E REVITALIZAÇÃO DA PRAÇA DA MATRIZ  
PREFEITURA DE MORADA NOVA - CE

PROJETO: RUA CORONEL JOSÉ EFIFIANO, BARRIO CENTRO	CLIENTE: MORADA NOVA-CE	CONDOMÍNIO: ANSÁDAS
ÁREA DE INTERVENÇÃO: 3.442,20 m²	INDICADAS: REFORMA	DESCRIÇÃO: ANEXO

PROJETO DE: DEPARTAMENTO DE ARQUITETURA E ENGENHARIA DE MORADA NOVA

PROJETO DE: MARCOS CEZAR

PROJETO DE: PLANICIA SOTIL

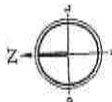
PROJETO Nº: \_\_\_\_\_

PROJETO Nº: \_\_\_\_\_

PROJETO Nº: \_\_\_\_\_

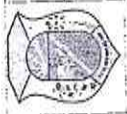
PROJETO Nº: \_\_\_\_\_

PROJETO Nº: \_\_\_\_\_



SITUAÇÃO  
URBANA

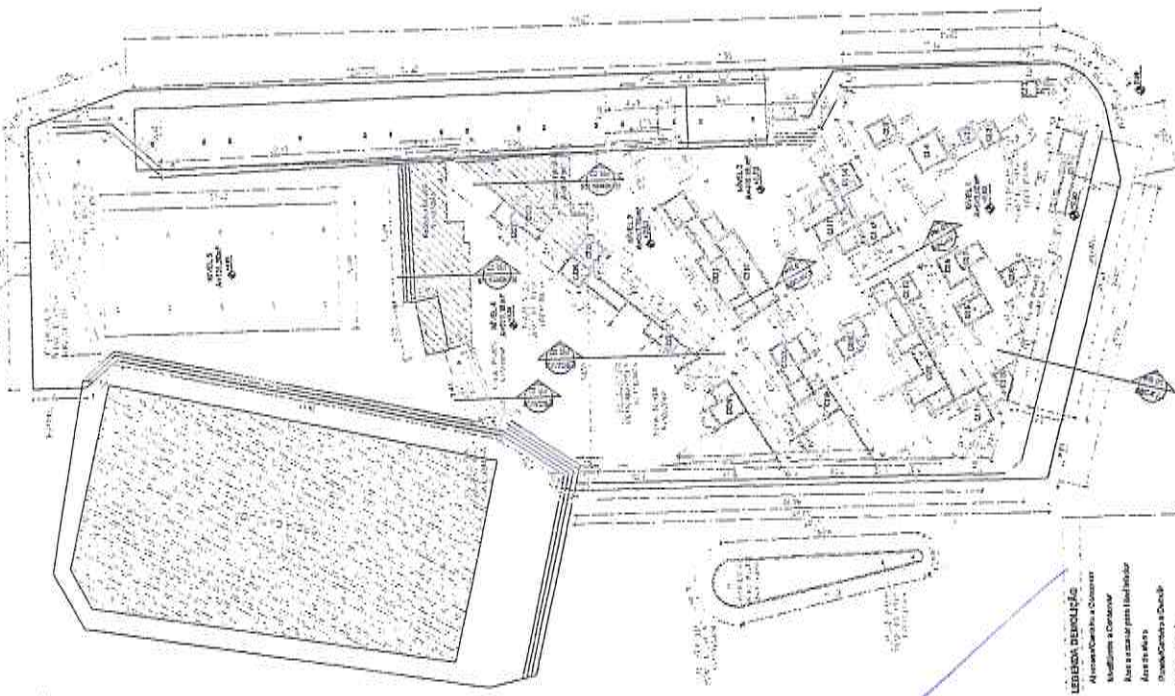
PROPOSTA Nº	PROCESSO Nº
DATA	DATA
PROPOSTA Nº	PROCESSO Nº
DATA	DATA



REFORMA, AMPLIAÇÃO E REVITALIZAÇÃO  
DA PRAÇA DA MATRIZ

PREFEITURA DE MORADA NOVA-CE

BARROCO	MOVIM J	ANEXADAS
BARRIO CENTRO	MORADA NOVA-CE	ANEXADAS
OBJETO	REFORMA, AMPLIAÇÃO E REVITALIZAÇÃO DA PRAÇA DA MATRIZ	ANEXADAS
ÁREA DE INTERVENÇÃO	3.442,20 m²	REFORMA
DEPARTAMENTO DE ARQUITETURA E ENGENHARIA DE MORADA NOVA	MARCOZZI	PRONASIA
		0107



**LEGENDA DE SIMBOLOS**

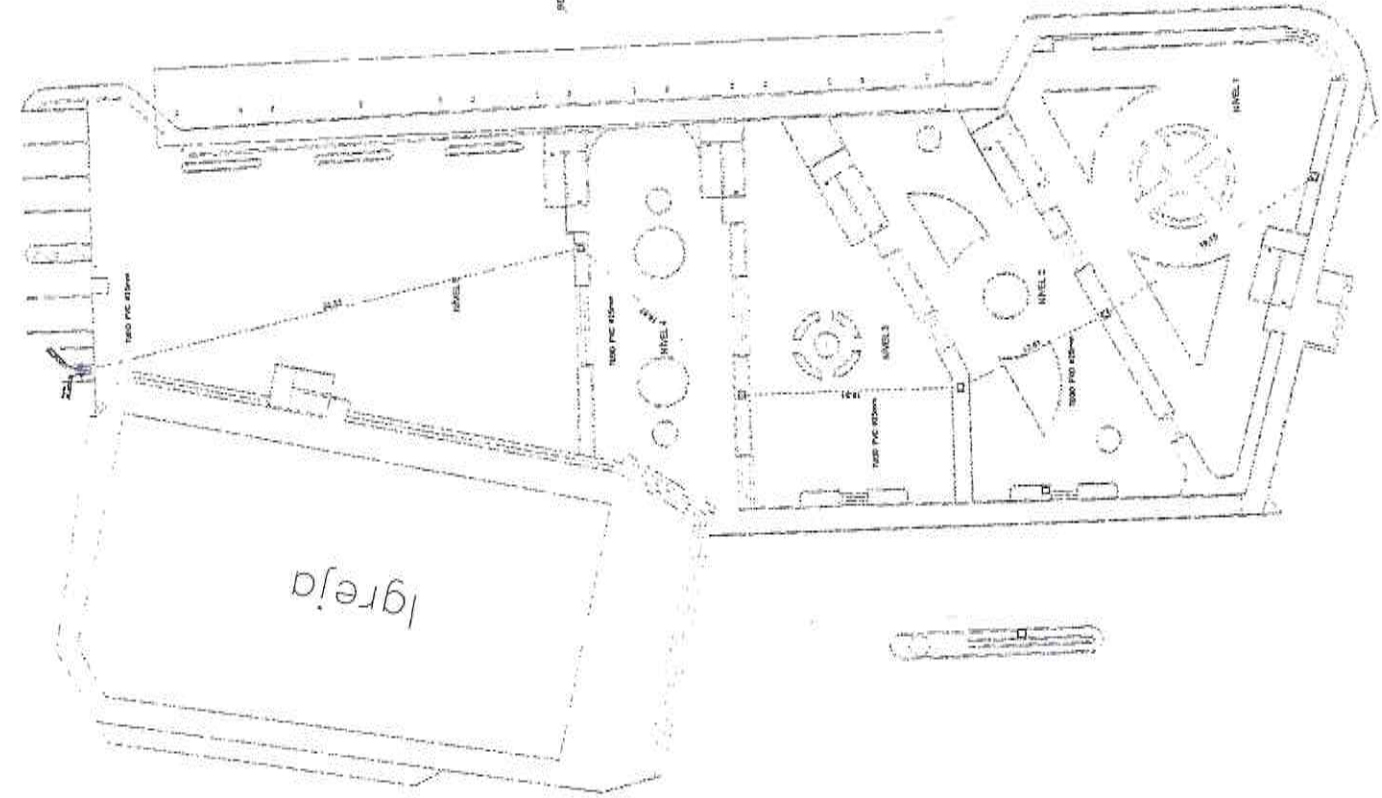
- Áreas Casarões e Casarões
- Multifunções e Comércio
- Áreas a ser demolidas para Implantação
- Áreas de Albergue
- Demolição Casarões e Comércio
- Tramway e Comércio
- Tramway e Comércio e Comércio
- Tramway e Comércio e Comércio e Comércio
- Áreas de Implantação
- Tramway de Implantação

Área (m²)	ÁREA DE CASARÕES		ÁREA DE COMERCIO		ÁREA DE ALBERGUE		ÁREA DE TRAMWAY		Área Total (m²)
	Área	Porcentagem	Área	Porcentagem	Área	Porcentagem	Área	Porcentagem	
1	472	0,01	2131	0,06	0,00	0,00	20,70	0,60	2803
2	1813	0,05	5214	0,15	0,00	0,00	50,74	1,46	7027
3	1813	0,05	1257	0,04	0,00	0,00	103,34	2,97	3070
4	1813	0,05	0,00	0,00	120,20	3,49	42,25	1,19	2035
5	1328	0,04	0,00	0,00	235	0,68	54,41	1,56	1613

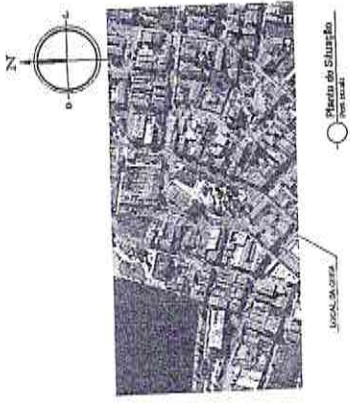
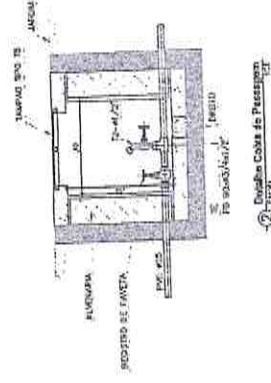


Osmanir G. de Medeiros Jr.  
Engº Civil / CRB 244842-3

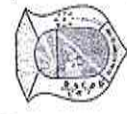




- LEGENDA
- SERVIÇO DE INSTALAÇÃO (SINALIZADO)
  - SAÍDA DE EMERGÊNCIA (SINALIZADO)
  - PAVIMENTO DE CIMENTO - INDICATIVO



PROPOSTA Nº	PROPOSTA Nº
PROPOSTA Nº	PROPOSTA Nº
PROPOSTA Nº	PROPOSTA Nº
PROPOSTA Nº	PROPOSTA Nº
PROPOSTA Nº	PROPOSTA Nº



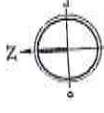
**REFORMA, AMPLIAÇÃO E REVITALIZAÇÃO DA PRAÇA DA MATRIZ**  
**PREFEITURA DE MORADA NOVA - CE**

PROPOSTA Nº	PROPOSTA Nº	PROPOSTA Nº	PROPOSTA Nº
PROPOSTA Nº	PROPOSTA Nº	PROPOSTA Nº	PROPOSTA Nº
PROPOSTA Nº	PROPOSTA Nº	PROPOSTA Nº	PROPOSTA Nº
PROPOSTA Nº	PROPOSTA Nº	PROPOSTA Nº	PROPOSTA Nº
PROPOSTA Nº	PROPOSTA Nº	PROPOSTA Nº	PROPOSTA Nº

**Engenheiro de Engenharia de**  
**Arquitetura / CREA 35.464/0-1**



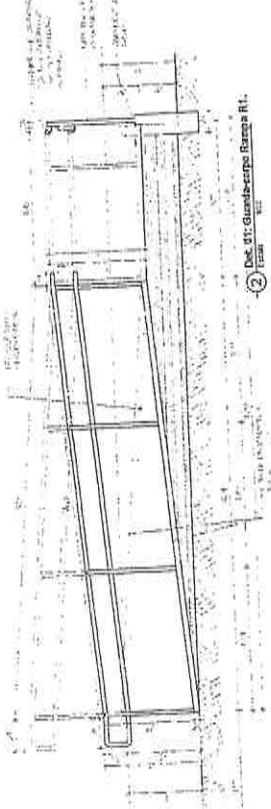
*[Handwritten signature]*




10 Situação do terreno



PROPOSTA Nº _____		VALOR DA PROPOSTA R\$ _____
EMPRESA _____		INSCRIÇÃO ESTADUAL _____
<p align="center"><b>REFORMA, AMPLIAÇÃO E REVITALIZAÇÃO DA PRAÇA DA MATRIZ</b></p> <p align="center"><b>PREFEITURA DE MORADA NOVA - CE</b></p>		
		
CLIENTE	SECRETARIA DE OBRAS E SERVIÇOS URBANOS	
PROPOSTA Nº	285	
EMPRESA	SANTOS & ASSOCIADOS LTDA	
PROPOSTA Nº		
EMPRESA	SANTOS & ASSOCIADOS LTDA	



2 Det. 1º Guardacostas Barras RT.



4 Cotas Longitudinal Barras D1



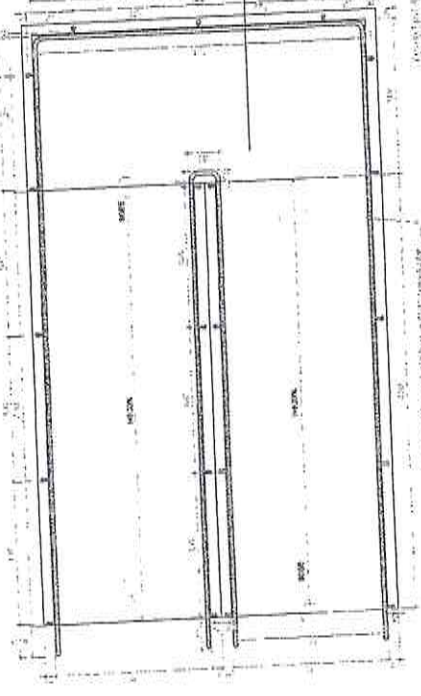
3 Det. 02. Perf. Guardacostas.



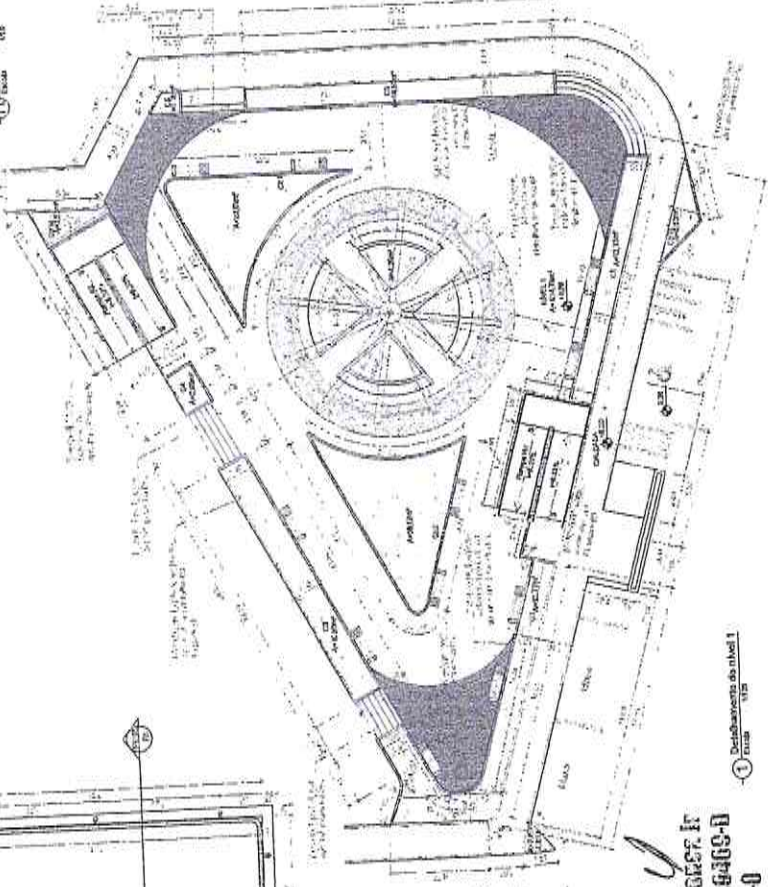
10 Corte Longitudinal Barras D5



11 Planta Tabela Barras D5



5 Planta Tabela Barras D1



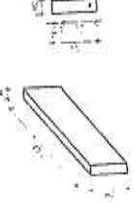
1 Detachamento do Nível 1



6 Detalhe - Corredor



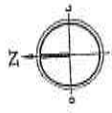
7 Detalhe - Pisos do Projeto a Meia Pó.



8 Detalhe D1 - Mold. Pis. do Corredor



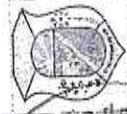
**Engenheiro Civil**  
**RES. 3610939314-0**  
**CON. 0461 / 0464-3548309-0**  
**Arquiteto Civil**  
**RES. 3610939314-0**



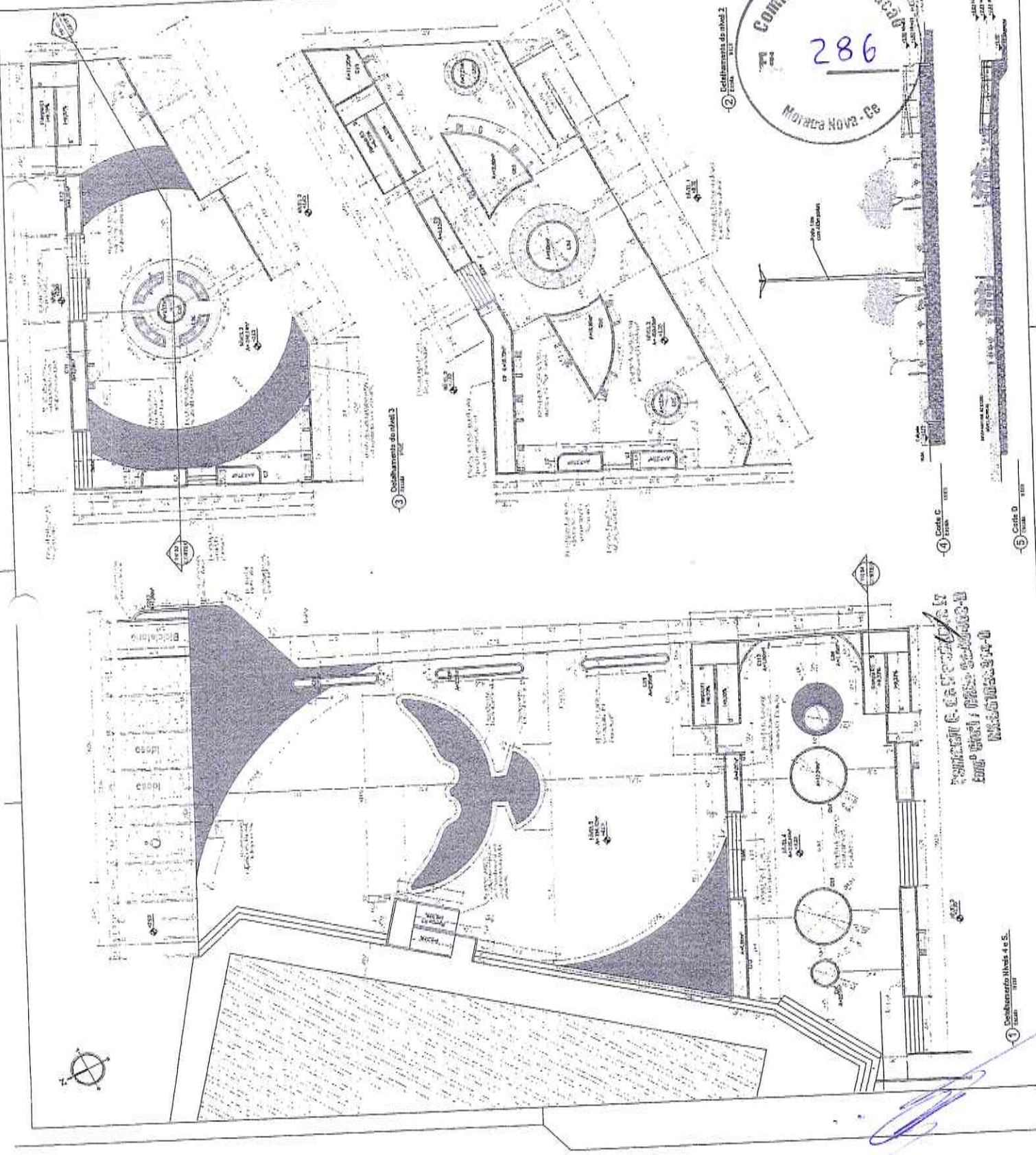

SITUAÇÃO  
NO LOTE

PROPOSTA Nº	PROCESSO Nº
DATA	DATA
PROPOSTA Nº	PROCESSO Nº
DATA	DATA

**REFORMA, AMPLIAÇÃO E REVITALIZAÇÃO DA PRAÇA DA MATRIZ**  
**PREFEITURA DE MORADA NOVA - CE**



PROPOSTA Nº	PROCESSO Nº
DATA	DATA
PROPOSTA Nº	PROCESSO Nº
DATA	DATA



1 Desdobramento do nível 2

2 Desdobramento do nível 2

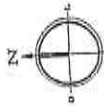
3 Corte C

4 Corte D

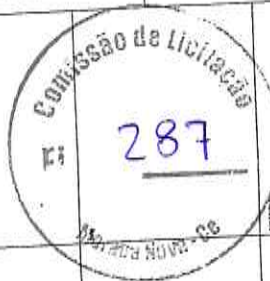


**PROJETO DE ARQUITETURA E ENGENHARIA DE MORADA NOVA**  
**PROJETO DE ARQUITETURA E ENGENHARIA DE MORADA NOVA**

1 Desdobramento Níveis 4 e 5



LOCALIZAÇÃO DO PROJETO

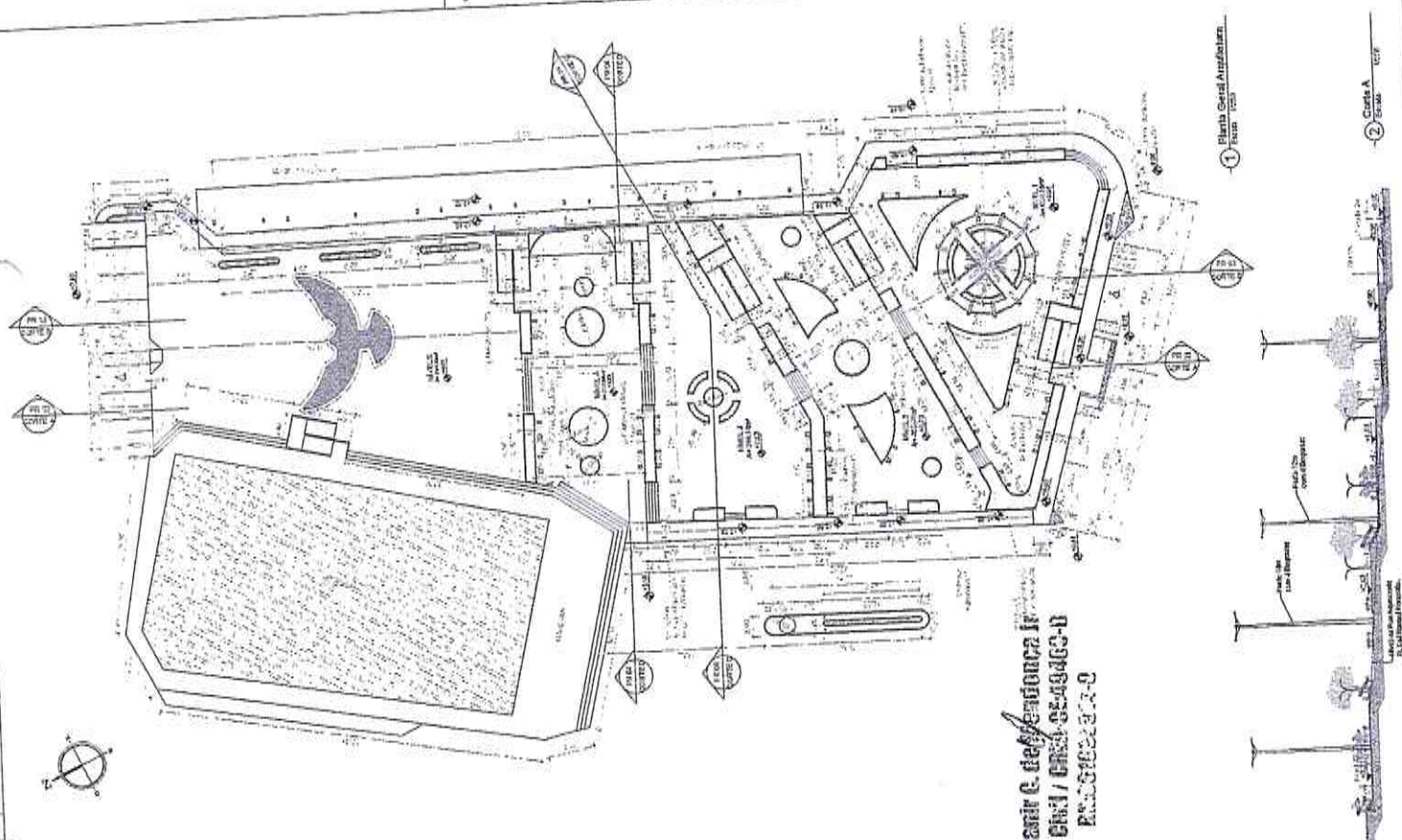


PROCESSO Nº \_\_\_\_\_  
 MODALIDADE DE LICITAÇÃO: \_\_\_\_\_  
 Nº \_\_\_\_\_  
 VIGÊNCIA: \_\_\_\_\_

**REFORMA, AMPLIAÇÃO E REVITALIZAÇÃO DA PRAÇA DA MATRIZ**  
**PREFEITURA DE MORADA NOVA -CE**



ENDEREÇO: RUA CORONEL JOSÉ EPÍFÂNIO, BARRO CENTRO	LOCAL: MORADA NOVA-CE	ANEXADO: _____
PROJETO: PLANTA GERAL DE ARQUITETURA, PONTES ESCADARIA E ATERRIO (ANEXO 4.1.1)	INDICADOR: REFORMA	ANEXO: _____
ÁREA DE INTERVENÇÃO: 3.442,00 m²	INDICADOR: REFORMA	ANEXO: _____
PROJETO: PLANO DE ARQUITETURA E ENGENHARIA DE MORADA NOVA	INDICADOR: REFORMA	ANEXO: _____
PROJETO: PLANO DE ARQUITETURA E ENGENHARIA DE MORADA NOVA	INDICADOR: REFORMA	ANEXO: _____




**Assinar e Responsável**  
**Engº Civil / CRB 05-09403-0**  
**R. 010000000-0**

1) Plano Geral Arquitetura  
 Escala: 1:500

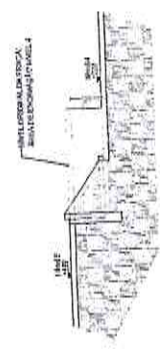
2) Corte A  
 Escala: 1:500



3) Corte Escadaria Nível 4  
 Escala: 1:50



4) Corte Bastião Nível 2  
 Escala: 1:50



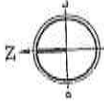
5) Corte Escadaria Nível 5  
 Escala: 1:50



6) Corte Bastião Nível 3  
 Escala: 1:50

Nível	Área	ÁREAS DE SERVIÇO				ÁREAS DE VIGILÂNCIA				Área Total	Volume
		Área	Volume	Área	Volume	Área	Volume	Área	Volume		
1	0,00	0,00	0,00	0,00	0,00	0,00	0,00	0,00	0,00	0,00	0,00
2	0,00	0,00	0,00	0,00	0,00	0,00	0,00	0,00	0,00	0,00	0,00
3	0,00	0,00	0,00	0,00	0,00	0,00	0,00	0,00	0,00	0,00	0,00
4	0,00	0,00	0,00	0,00	0,00	0,00	0,00	0,00	0,00	0,00	0,00
5	0,00	0,00	0,00	0,00	0,00	0,00	0,00	0,00	0,00	0,00	0,00
6	0,00	0,00	0,00	0,00	0,00	0,00	0,00	0,00	0,00	0,00	0,00
7	0,00	0,00	0,00	0,00	0,00	0,00	0,00	0,00	0,00	0,00	0,00
8	0,00	0,00	0,00	0,00	0,00	0,00	0,00	0,00	0,00	0,00	0,00
9	0,00	0,00	0,00	0,00	0,00	0,00	0,00	0,00	0,00	0,00	0,00
10	0,00	0,00	0,00	0,00	0,00	0,00	0,00	0,00	0,00	0,00	0,00
11	0,00	0,00	0,00	0,00	0,00	0,00	0,00	0,00	0,00	0,00	0,00
12	0,00	0,00	0,00	0,00	0,00	0,00	0,00	0,00	0,00	0,00	0,00
13	0,00	0,00	0,00	0,00	0,00	0,00	0,00	0,00	0,00	0,00	0,00
14	0,00	0,00	0,00	0,00	0,00	0,00	0,00	0,00	0,00	0,00	0,00
15	0,00	0,00	0,00	0,00	0,00	0,00	0,00	0,00	0,00	0,00	0,00
16	0,00	0,00	0,00	0,00	0,00	0,00	0,00	0,00	0,00	0,00	0,00
17	0,00	0,00	0,00	0,00	0,00	0,00	0,00	0,00	0,00	0,00	0,00
18	0,00	0,00	0,00	0,00	0,00	0,00	0,00	0,00	0,00	0,00	0,00
19	0,00	0,00	0,00	0,00	0,00	0,00	0,00	0,00	0,00	0,00	0,00
20	0,00	0,00	0,00	0,00	0,00	0,00	0,00	0,00	0,00	0,00	0,00
21	0,00	0,00	0,00	0,00	0,00	0,00	0,00	0,00	0,00	0,00	0,00
22	0,00	0,00	0,00	0,00	0,00	0,00	0,00	0,00	0,00	0,00	0,00
23	0,00	0,00	0,00	0,00	0,00	0,00	0,00	0,00	0,00	0,00	0,00
24	0,00	0,00	0,00	0,00	0,00	0,00	0,00	0,00	0,00	0,00	0,00
25	0,00	0,00	0,00	0,00	0,00	0,00	0,00	0,00	0,00	0,00	0,00
26	0,00	0,00	0,00	0,00	0,00	0,00	0,00	0,00	0,00	0,00	0,00
27	0,00	0,00	0,00	0,00	0,00	0,00	0,00	0,00	0,00	0,00	0,00
28	0,00	0,00	0,00	0,00	0,00	0,00	0,00	0,00	0,00	0,00	0,00
29	0,00	0,00	0,00	0,00	0,00	0,00	0,00	0,00	0,00	0,00	0,00
30	0,00	0,00	0,00	0,00	0,00	0,00	0,00	0,00	0,00	0,00	0,00
31	0,00	0,00	0,00	0,00	0,00	0,00	0,00	0,00	0,00	0,00	0,00
32	0,00	0,00	0,00	0,00	0,00	0,00	0,00	0,00	0,00	0,00	0,00
33	0,00	0,00	0,00	0,00	0,00	0,00	0,00	0,00	0,00	0,00	0,00
34	0,00	0,00	0,00	0,00	0,00	0,00	0,00	0,00	0,00	0,00	0,00
35	0,00	0,00	0,00	0,00	0,00	0,00	0,00	0,00	0,00	0,00	0,00
36	0,00	0,00	0,00	0,00	0,00	0,00	0,00	0,00	0,00	0,00	0,00
37	0,00	0,00	0,00	0,00	0,00	0,00	0,00	0,00	0,00	0,00	0,00
38	0,00	0,00	0,00	0,00	0,00	0,00	0,00	0,00	0,00	0,00	0,00
39	0,00	0,00	0,00	0,00	0,00	0,00	0,00	0,00	0,00	0,00	0,00
40	0,00	0,00	0,00	0,00	0,00	0,00	0,00	0,00	0,00	0,00	0,00
41	0,00	0,00	0,00	0,00	0,00	0,00	0,00	0,00	0,00	0,00	0,00
42	0,00	0,00	0,00	0,00	0,00	0,00	0,00	0,00	0,00	0,00	0,00
43	0,00	0,00	0,00	0,00	0,00	0,00	0,00	0,00	0,00	0,00	0,00
44	0,00	0,00	0,00	0,00	0,00	0,00	0,00	0,00	0,00	0,00	0,00
45	0,00	0,00	0,00	0,00	0,00	0,00	0,00	0,00	0,00	0,00	0,00
46	0,00	0,00	0,00	0,00	0,00	0,00	0,00	0,00	0,00	0,00	0,00
47	0,00	0,00	0,00	0,00	0,00	0,00	0,00	0,00	0,00	0,00	0,00
48	0,00	0,00	0,00	0,00	0,00	0,00	0,00	0,00	0,00	0,00	0,00
49	0,00	0,00	0,00	0,00	0,00	0,00	0,00	0,00	0,00	0,00	0,00
50	0,00	0,00	0,00	0,00	0,00	0,00	0,00	0,00	0,00	0,00	0,00

*[Handwritten signature]*



SITUAÇÃO  
TERRA PLANAL



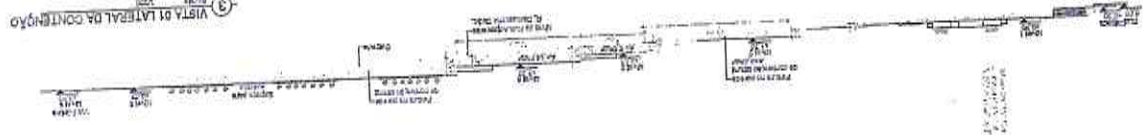
PROCESSO Nº \_\_\_\_\_  
REPRESENTANTE: \_\_\_\_\_  
ASSISTENTE TÉCNICO: \_\_\_\_\_

REFORMA, AMPLIAÇÃO E REVITALIZAÇÃO DA PRAÇA DA MATRIZ  
PREFEITURA DE MORADA NOVA - CE



PROPOSTA Nº	DATA	VALOR	TIPO
000000	02/05/2011	R\$ 1.500.000,00	ORÇAMENTAL
EMPRESA	ENDEREÇO	CNPJ	INSCRIÇÃO ESTADUAL
CONSTRUTORA NOROESTE S/A	RUA CORONEL JOSÉ EFFRÃO, S/Nº, CENTRO, MORADA NOVA - CE	07.011.000/0001-00	07.011.000
OBJETO	PLANO DE ACESSIBILIDADE; PLANTA PROJEÇÃO DE PISO E PAVIMENTOS, CORTE L.		
ÁREA DE INTERVENÇÃO	ÁREA DE INTERVENÇÃO	ÁREA DE INTERVENÇÃO	ÁREA DE INTERVENÇÃO
1.500,00 m²	1.500,00 m²	1.500,00 m²	1.500,00 m²
DEPARTAMENTO DE ARQUITETURA E ENGENHARIA DE MORADA NOVA	DEPARTAMENTO DE ARQUITETURA E ENGENHARIA DE MORADA NOVA	DEPARTAMENTO DE ARQUITETURA E ENGENHARIA DE MORADA NOVA	DEPARTAMENTO DE ARQUITETURA E ENGENHARIA DE MORADA NOVA

3 - VISTA DA LATERAL DA CONTORNO

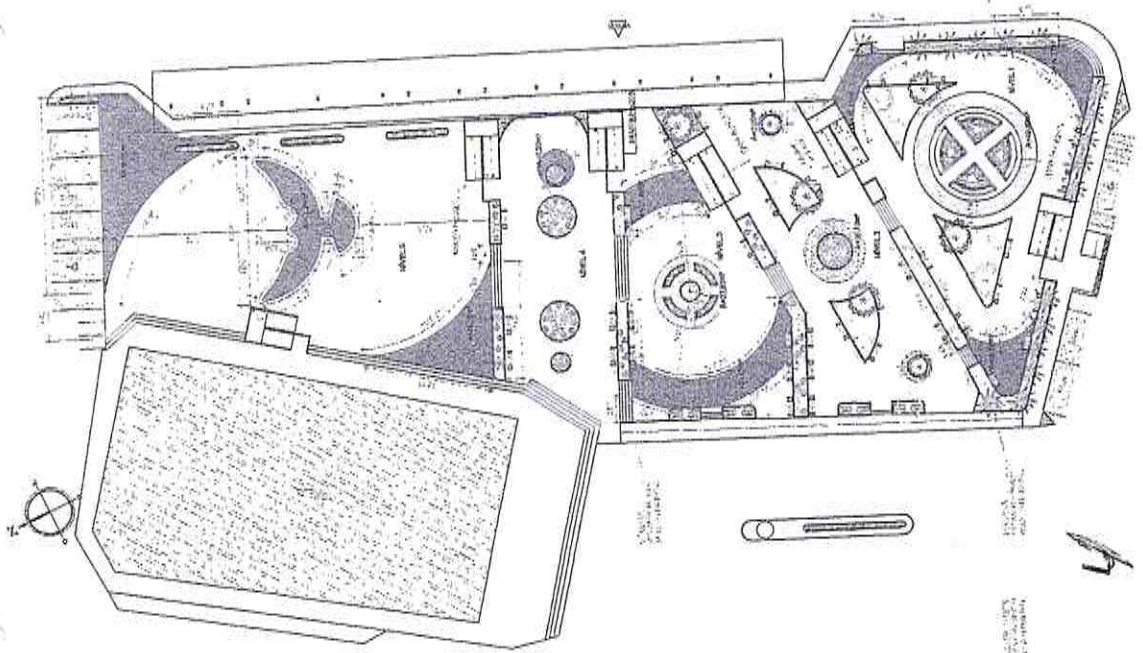


LEGENDA VEGETAÇÃO

Árvore	Árvore frutífera
Arbusto	Arbusto frutífero
Gramínea	Gramínea
Plantas rasteiras	Plantas rasteiras
Área de intervenção	Área de intervenção

LEGENDA PAVIMENTAÇÃO DE PISO

Área de intervenção	Área de intervenção
Área de intervenção	Área de intervenção
Área de intervenção	Área de intervenção
Área de intervenção	Área de intervenção

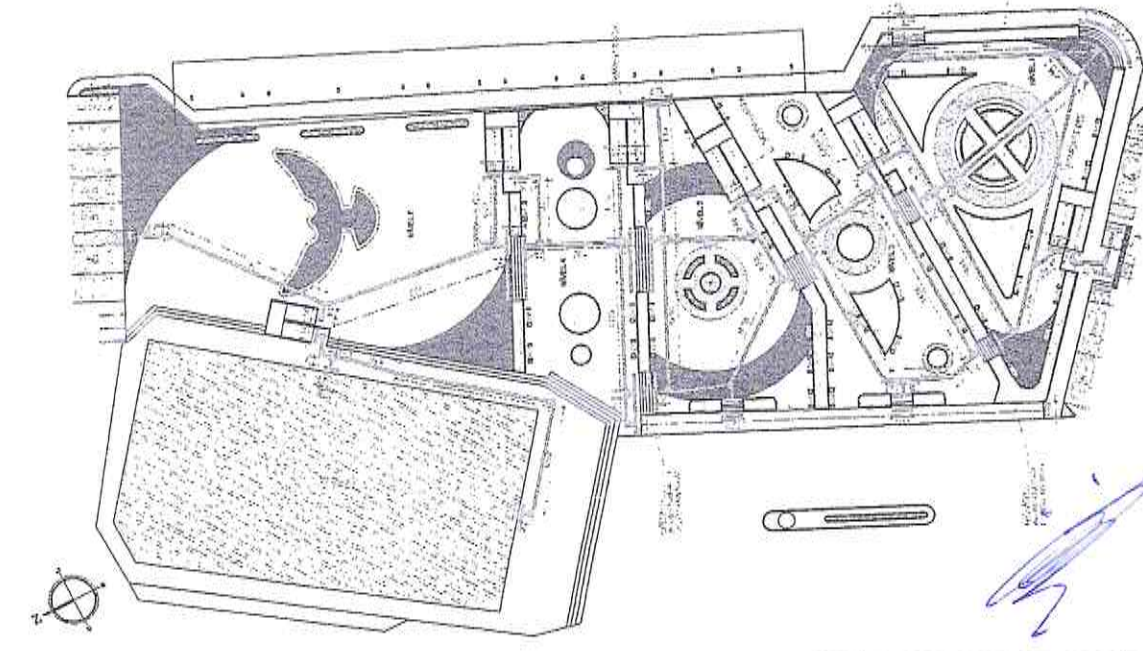


2 - Esquema do Piso Palanqueiro

JOSEMAR G. DE MENDONÇA JR  
ENGENHEIRO CIVIL  
R. DE MENDONÇA JR, 100 - MORADA NOVA - CE



1 - Planta de Acessibilidade



1 - Corte B







RESERVA

SITUAÇÃO

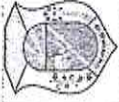


PROCESSO Nº

PROPOSTA Nº

EMPRESA

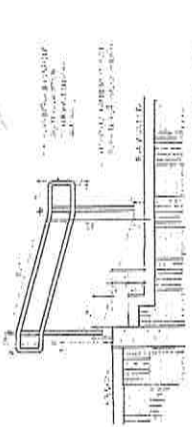
ENDEREÇO



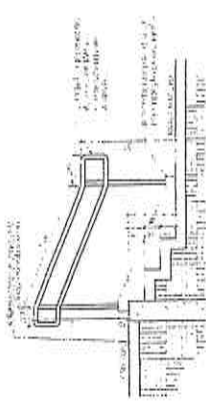
REFORMA, AMPLIAÇÃO E REVITALIZAÇÃO DA PRAÇA DA MATRIZ

PREFEITURA DE MORADA NOVA - CE

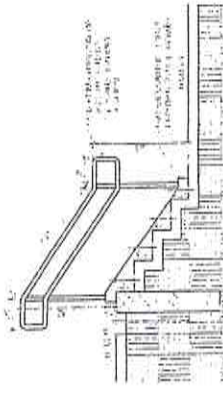
PROJETO: RUA CORONEL JOSÉ EPÍFÂNIO, BARRIO CENTRO	DATA: MORADA NOVA-CE	ANEXO 10: ANEXOS
OBJETO: DETALHAMENTO DAS RAMPAS E ESCADAS.	OPERAÇÃO: ANEXOS	ANEXO 11: ANEXOS
ÁREA DE INTERVENÇÃO: 3.442,28 m²	TIPO: REFORMA	TIPO: REFORMA
PROJETO DE: DEPARTAMENTO DE ARQUITETURA E ENGENHARIA DE MORADA NOVA	DATA: MARÇO/2023	PRANCHA: 14/21



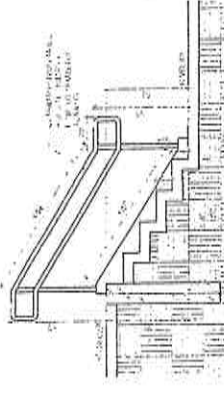
5 - Corte - Escada E1



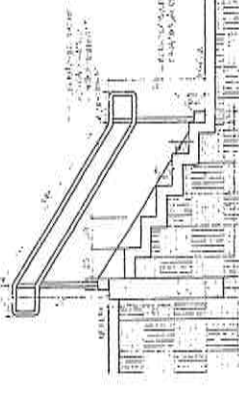
6 - Corte - Escada E2



7 - Corte - Escada E3



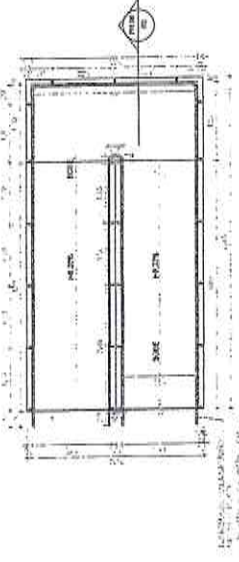
8 - Corte - Escada E4




9 - Corte - Escada E5



2 - Corte Longitudinal Rampa 02




1 - Planta sobre Rampa 02



3 - Planta sobre Rampa 03



4 - Corte Longitudinal Rampa 03



10 - Planta sobre Rampa 04



11 - Corte Longitudinal Rampa 04

Osmany G. de Mendonça Jr  
Engº Civil / CRP. 22.424/03-0

PREFEITURA



RESPONSÁVEL TÉCNICO

SEINFRA

CORPO DE BOMBEIRO

SAAE

COELCE

*Osmanis Glederson de Mendonça Junior*

Osmanir G. de Mendonça Jr  
RUA: 0100, 0229-0248400-0  
RUA: 0100-0229-0



PREFEITURA MUNICIPAL DE MORADA NOVA  
SECRETARIA DA INFRAESTRUTURA

TÍTULO

REFORMA, AMPLIAÇÃO E REVITALIZAÇÃO  
DA PRAÇA DA MATRIZ

ENDEREÇO

RUA: CORONEL JOSÉ EPIFÂNIO  
BAIRRO CENTRO

CIDADE

MORADA NOVA-CE

CONTEÚDO

PLANTA DE SITUAÇÃO GEORREFERENCIADA

DADOS

ÁREA DE INTERVENÇÃO  
3.442,20 m<sup>2</sup>

ESCALA

INDICADAS

ETAPA

REFORMA

PROJETO: DAEMN

DEPARTAMENTO DE ARQUITETURA  
E ENGENHARIA DE MORADA NOVA

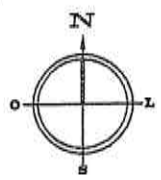
DATA

MAIO/2022

PRANCHA  
EXTRA

Comissão de Licitação  
 Nº \_\_\_\_\_  
 Rua Benigno de Chagas

Comissão de Licitação  
 Nº 292  
 Moura Nov. 08



RUA CEL. MANOEL HONORATO

RUA DAMASCENO GIRÃO

RUA CORONEL JOSÉ EPIFÂNIO

RUA

Camonil O. de Mendonça Jr  
 Engº Civil, CREB-9248403-D  
 RUC031000094-0

01 SITUAÇÃO/ PL. GEORREFERENCIADA  
 ESCALA 1/750

ÁREA INTERVENÇÃO : COORDENADAS UTM (Z24)

PONTO	COORD. LESTE (E)	COORD. NORTE (N)
A	569547.133	9435518.130
B	569569.603	9435512.086
C	569562.484	9435502.204
D	569534.548	9435445.878
E	569537.711	9435441.081
F	569528.533	9435423.258
G	569520.513	9435420.564
H	569495.000	9435444.000
I	569514.657	9435481.821

PRANCHA EXTRA

A4 (210 X 297mm)