

Comissão de Licitação  
Fl. 070



PREFEITURA MUNICIPAL DE MORADA NOVA  
SECRETARIA DA INFRAESTRUTURA -SEINFRA

*P*

---

Peças Gráficas



SEINFRA \_\_\_\_\_  
SAAE \_\_\_\_\_  
COELCE \_\_\_\_\_

PREFEITURA:

SEINFRA \_\_\_\_\_  
SAAE \_\_\_\_\_  
COELCE \_\_\_\_\_

RESPONSÁVEL TÉCNICO  
Arnanis Cleiterson de Mendonça Júnior



**PREFEITURA MUNICIPAL DE MORADA NOVA**  
**SECRETARIA DA INFRAESTRUTURA**

TÍTULO  
**PAVIMENTAÇÃO EM PARALELEPÍPEDO**  
**BAIRRO: 2 DE AGOSTO - MORADA NOVA**

LOCAL: SEDE URBANA DE MORADA NOVA	CIDADE: MORADA NOVA-CE	ORÇAMENTO ANEXADO SIM (●) NÃO ( )
-----------------------------------	------------------------	-----------------------------------

CONTEÚDO  
PLANTA DE SITUAÇÃO  
SEÇÃO TRANSVERSAL  
DETALHES  
PLANTA BAIXA

RUAS:  
RUA JOAQUIM CHAGAS FILHO  
RUA ANTÔNIO BEZERRA  
RUA DUQUE RABELO  
RUA BENICIO CHAGAS

EQUIPE: SEINFRA SETOR DE PROJETOS	DATA: MARÇO/2018	ESCALA: INDICADAS	PRANCHA 04
-----------------------------------	------------------	-------------------	------------

antiga ETA

# BAIRRO 2 DE AGOSTO

antiga RUA E. SILVA



Comissão de Licitação  
PREFECHA

QUADRO DE QUANTITATIVOS	
ÁREA TOTAL DE LOCAÇÃO =	4.898,2 m <sup>2</sup>
ÁREA TOTAL DE PAVIMENTAÇÃO =	4.452,5 m <sup>2</sup>
COMPRIMENTO TOTAL DE MEIO FIO =	1.182,1 m

LEGENDA



Osmanir C. de Mendonça Jr  
 Engº Civil / CREA-CE-99409-D  
 RM.061095914-0

PLANTA DE SITUAÇÃO  
1:500

*(Handwritten signature)*

F. 273

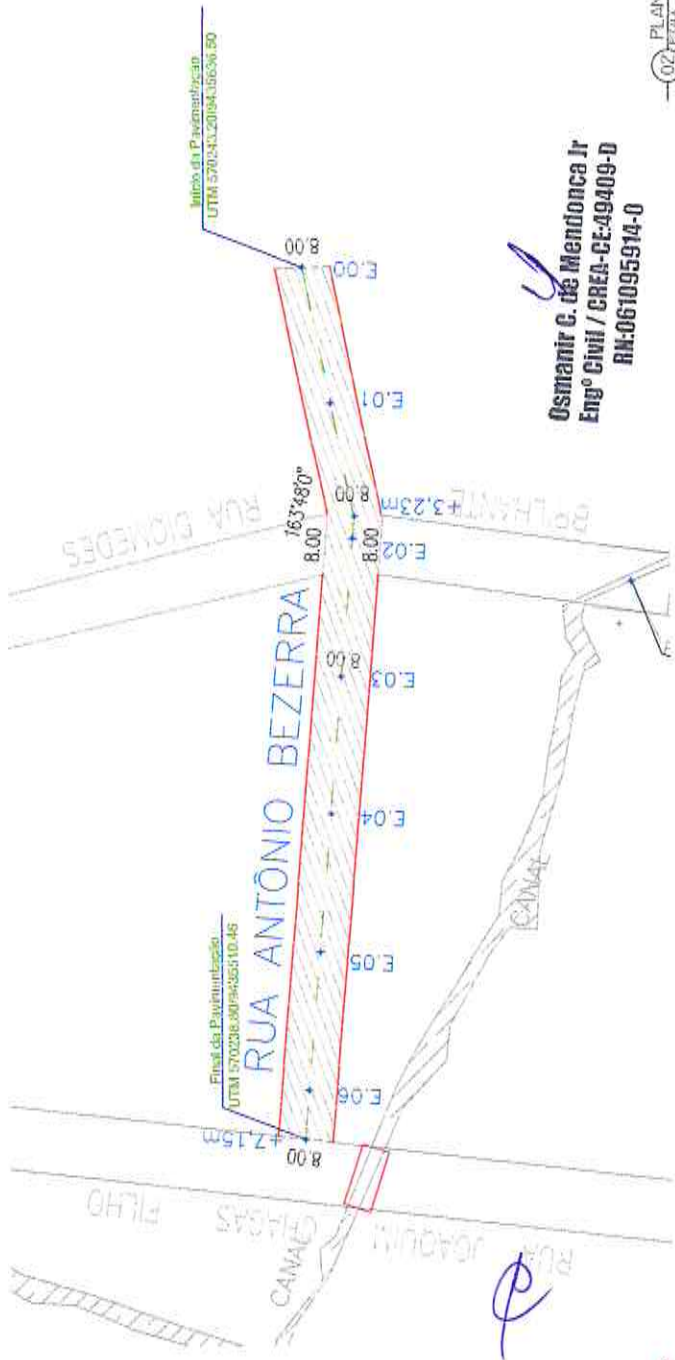
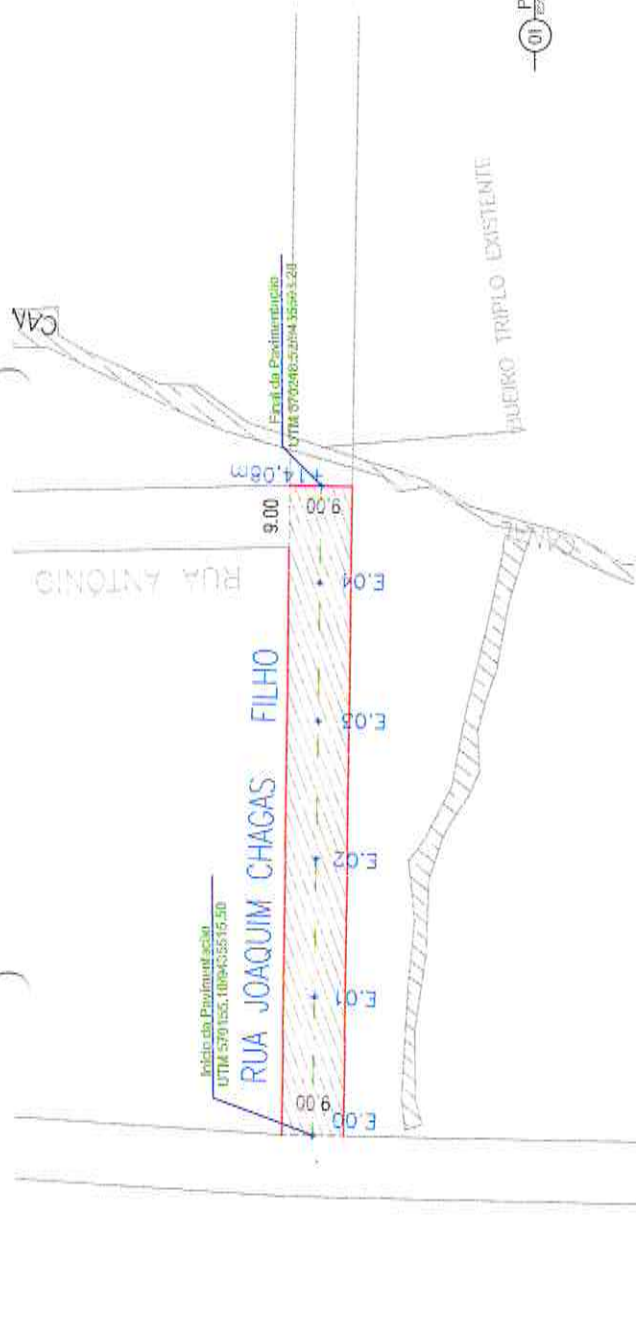
01 PLANTA BAIKA

02 PLANTA BAIKA



Osmanir C. de Mendonça Jr  
Engº Civil / CREA-CE-49409-D  
RN-061095914-0



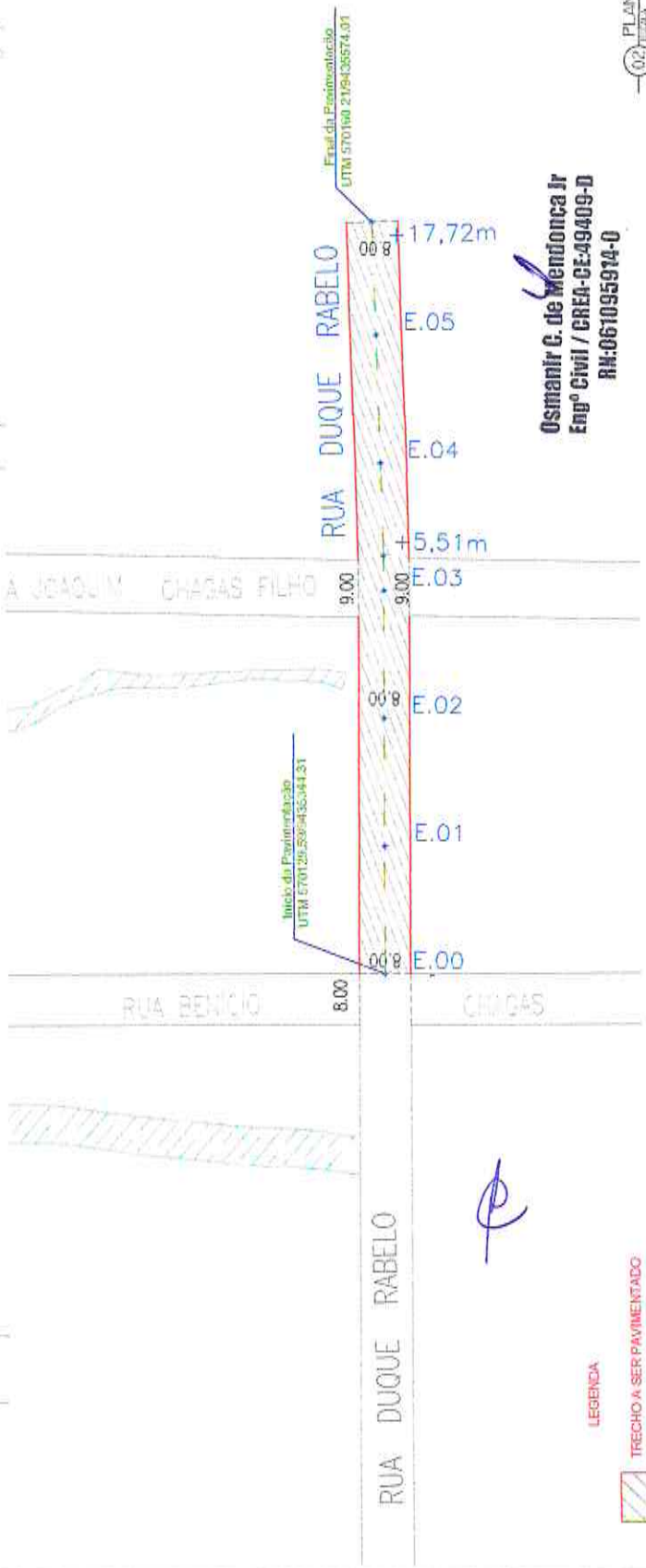

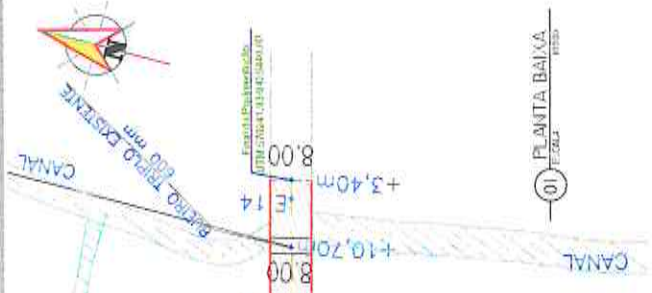
01 PLANTA BAIKA



LEGENDA

-  TRECHO A SER PAVIMENTADO
-  TRECHO A RECEBER MEIO-FIO

Osmanir C. de Mendonça Jr  
Engº Civil / CREA-CE-49409-D  
RH:061095914-0



LEGENDA

- TRECHO A SER PAVIMENTADO
- TRECHO A RECEBER MEIO-FIO

*P*



PREFEITURA:

RESPONSÁVEL TÉCNICO

*Germania Ubaldino de Mendonça Júnior*

SEINFRA

SAAE

COELCE



PREFEITURA MUNICIPAL DE MORADA NOVA  
SECRETARIA DA INFRAESTRUTURA

TÍTULO

PAVIMENTAÇÃO EM PARALELEPÍPEDO DE DIVERSAS RUAS  
DA SEDE URBANA DE MORADA NOVA

BAIRRO:

NOVA MORADA

CIDADE

MORADA NOVA-CE

*CP*

CONTEÚDO

PLANTA DE SITUAÇÃO  
PLANTA BAIXA/LOCAÇÃO  
SEÇÃO TRANSVERSAL  
DETALHE DA SARJETA

RUAS:

RUA ZECA NOBRE (trecho)  
RUA JUSCELINO KUBITSCHEK (trecho)

EQUIPE:

SEINFRA  
SETOR DE PROJETOS

DATA

MARÇO/2018

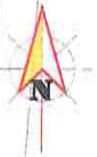
ESCALA

INDICADAS

PRANCHAS  
03

Fl. 270

INSTITUTO MUNICIPAL DE PLANEJAMENTO URBANO



LEGENDA

TRECHO A SER PAVIMENTADO

PLANTA SITUAÇÃO  
ESCALA 1/250

QUADRO DE QUANTITATIVOS

ÁREA TOTAL DE LOCAÇÃO =	2.523,28m <sup>2</sup>
ÁREA TOTAL DE PAVIMENTAÇÃO =	2.302,45m <sup>2</sup>
COMPRIMENTO TOTAL DE MEIO FIO =	587,26m

Osmanir C. de Mendonça Jr  
Engº Civil / CREA-CE:49409-D  
RN:061095914-0



Início da Pavimentação  
 UTM 570667.31/9436863.70

Osmanir C. de Mendonça Jr  
 Eng° Civil / CREA-CE-49409-D  
 RR-061095914-0



Inicial da Pavimentação  
 UTM 570657.60/9436682.39

Final da Pavimentação  
 UTM 570653.30/9436678.50

Final da Pavimentação  
 UTM 570784.05/9436653.62

LEGENDA

-  TRECHO A SER PAVIMENTADO
-  TRECHO A RECEBER MEIO-FIO

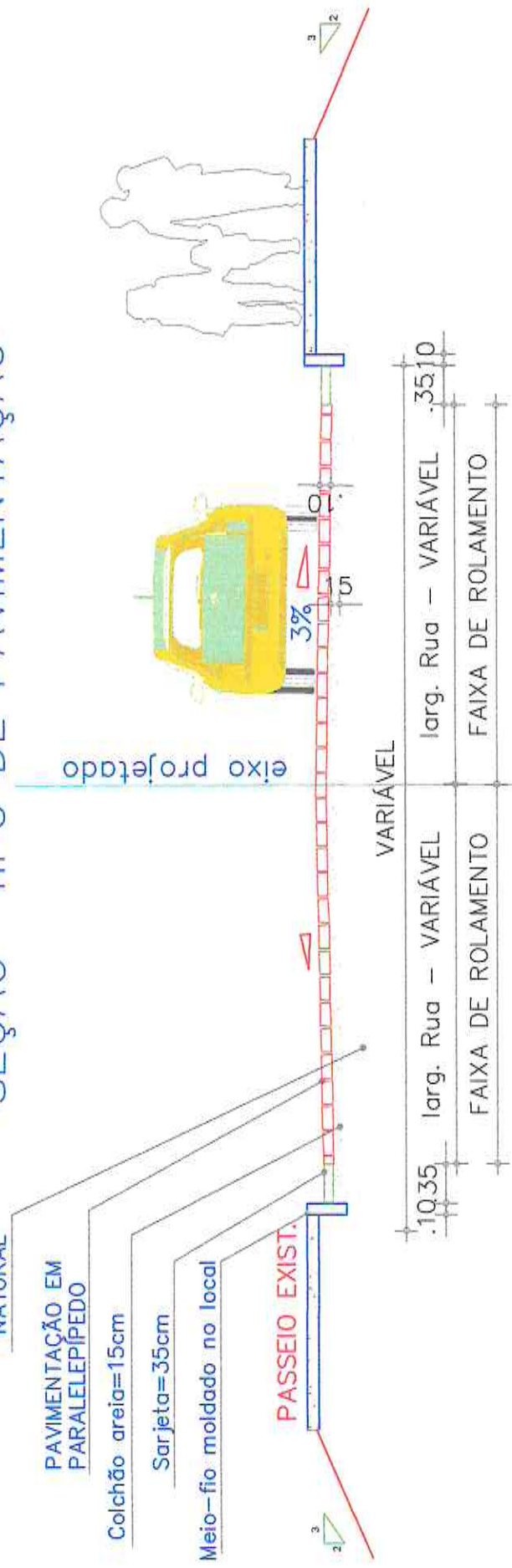
PLANTA: BAIXA/ LOCAÇÃO  
 1/500

*Handwritten signature or mark.*



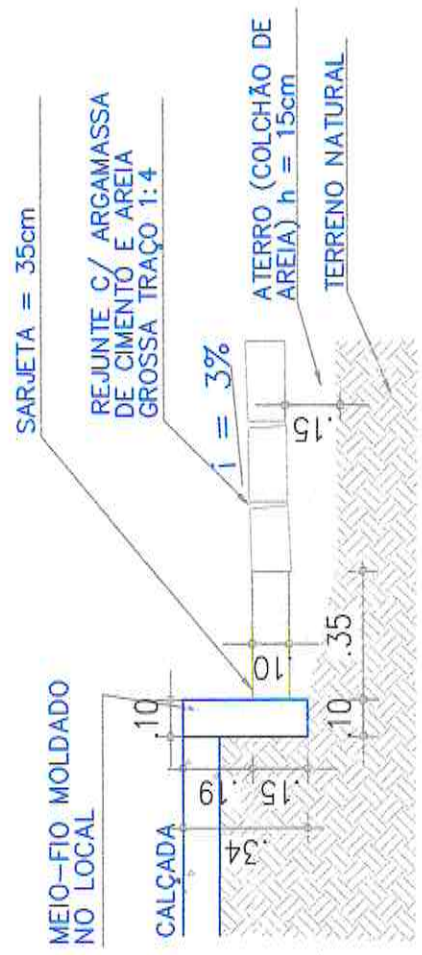
Osmanir C. de Mendonça Jr  
Eng° Civil / CREA-CE-49409-D  
RN-061095914-0

# SEÇÃO TIPO DE PAVIMENTAÇÃO



SEÇÃO TRANSVERSAL  
esc. 1/20

PAVIMENTAÇÃO EM PARALELEPÍPEDO  
COLCHÃO DE AREIA e=15cm



DETALHE SARJETA  
esc. 1/20

- TERRENO NATURAL
- PAVIMENTAÇÃO EM PARALELEPÍPEDO
- Colchão areia=15cm
- Sarjeta=35cm
- Meio-fio moldado no local
- PASSEIO EXIST.



PREFEITURA:

RESPONSÁVEL TÉCNICO

SEINFRA

SAAE

COELCE

*Armaris Cleto de Mendonça Júnior*



PREFEITURA MUNICIPAL DE MORADA NOVA  
SECRETARIA DA INFRAESTRUTURA

TÍTULO

PAVIMENTAÇÃO EM PARALELEPÍEDO  
BAIRRO: PADRE ASSIS MONTEIRO

LOCAL:

SEDE URBANA DE  
MORADA NOVA

CIDADE

MORADA NOVA-CE

ORÇAMENTO

ANEXADO  
SIM (●) NÃO ( )

CONTEÚDO

PLANTA DE SITUAÇÃO  
PLANTA BAIXA / LOCAÇÃO  
SEÇÃO TRANSVERSAL  
DETALHE SARJETA

RUAS:

RUA JOSÉ LOURENÇO FILHO *Ⓟ*  
TRECHO DA RUA LUIZ ADAIL CHAGAS

EQUIPE:

**SEINFRA**  
SETOR DE PROJETOS

DATA

ABRIL/2019

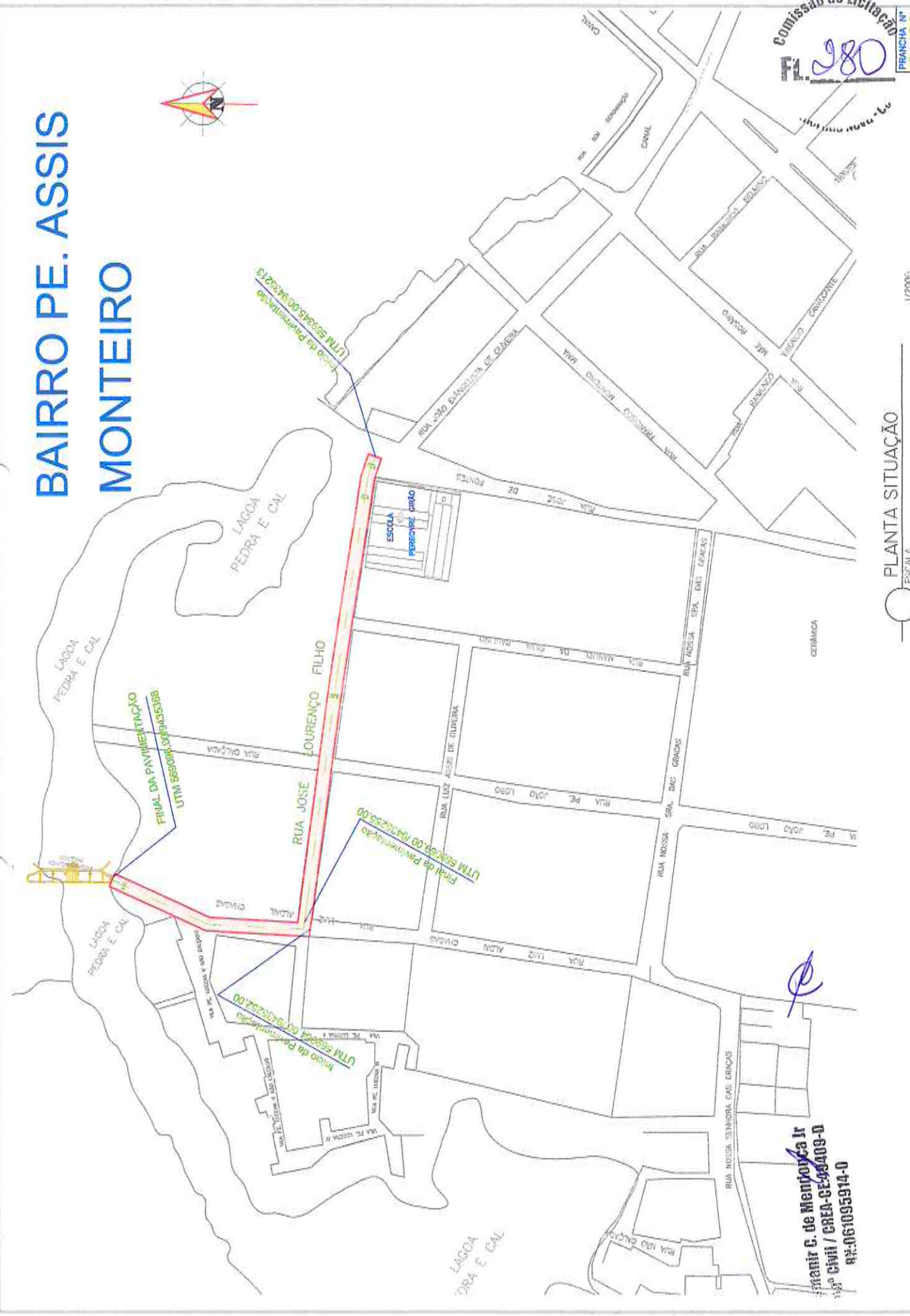
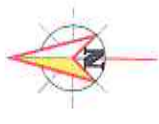
ESCALA

INDICADAS

**PRANCHAS**  
**03**

F. 280

# BAIRRO PE. ASSIS MONTEIRO



PLANTA SITUAÇÃO



ESCALA

1/2000'

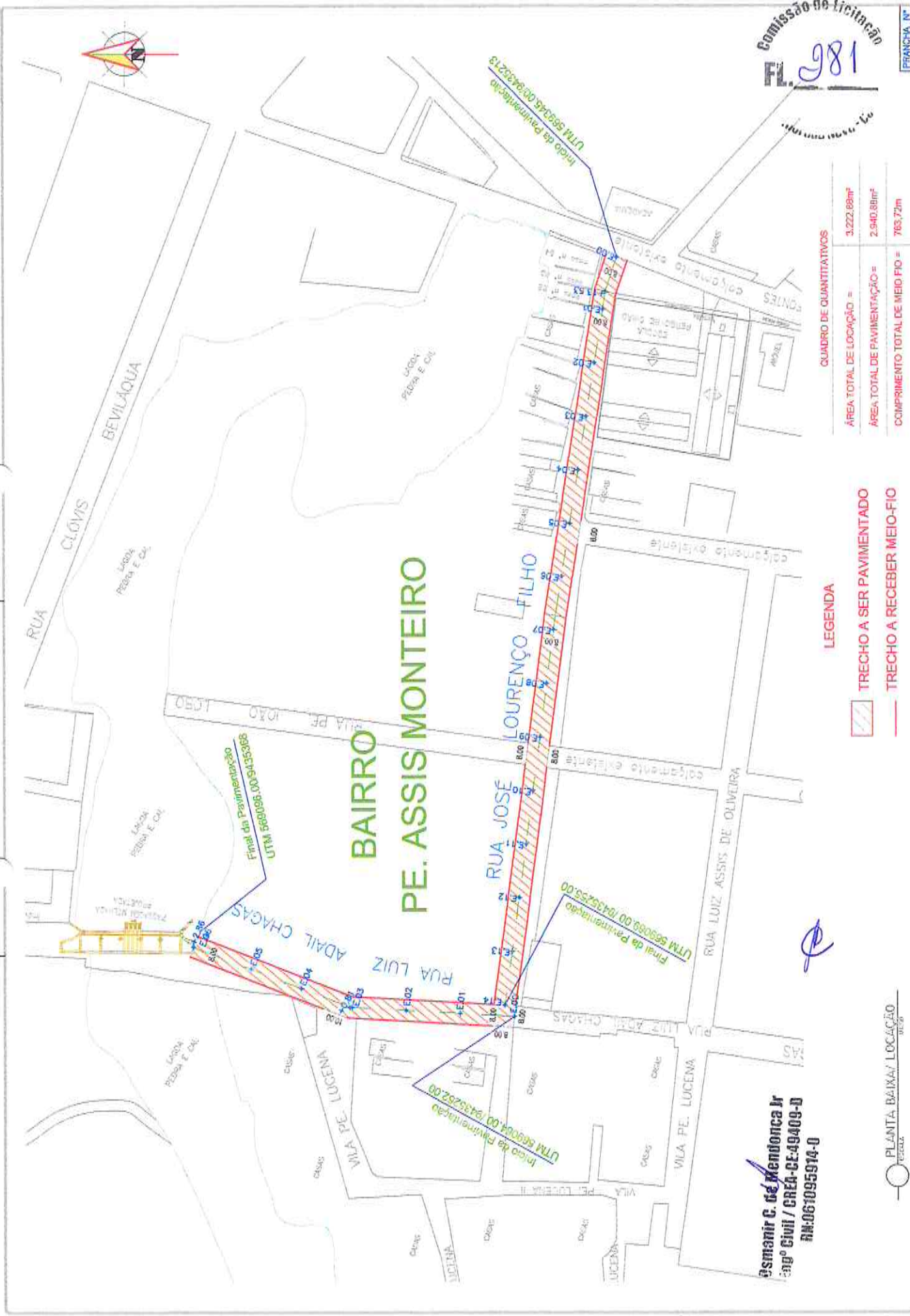
Manir C. de Mendonça Jr  
Eng.º Civil / CREA-CE-96409-D  
R.N.: 061095914-0

**QUADRO DE QUANTITATIVOS**

ÁREA TOTAL DE LOCAÇÃO =	3.222,88m²
ÁREA TOTAL DE PAVIMENTAÇÃO =	2.540,88m²
COMPRIMENTO TOTAL DE MEIO-FIO =	763,72m

**LEGENDA**

-  TRECHO A SER PAVIMENTADO
-  TRECHO A RECEBER MEIO-FIO



**BAIRRO  
 PE. ASSIS MONTEIRO**

**Osmanir C. de Mendonça Jr**  
 Engº Civil / CREA-CE-49409-D  
 RR:061095914-0

# SEÇÃO TIPO DE PAVIMENTAÇÃO

TERRENO NATURAL

PAVIMENTAÇÃO EM PARALELEPÍEDO

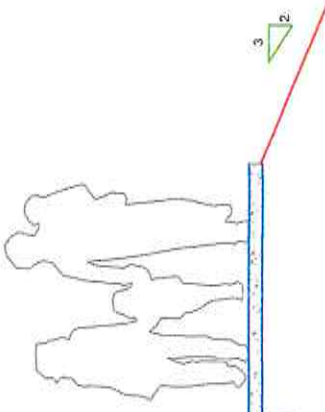
Colchão areia=15cm

Sarjeta=35cm

Meio-fio moldado no local

PASSEIO EXIST.

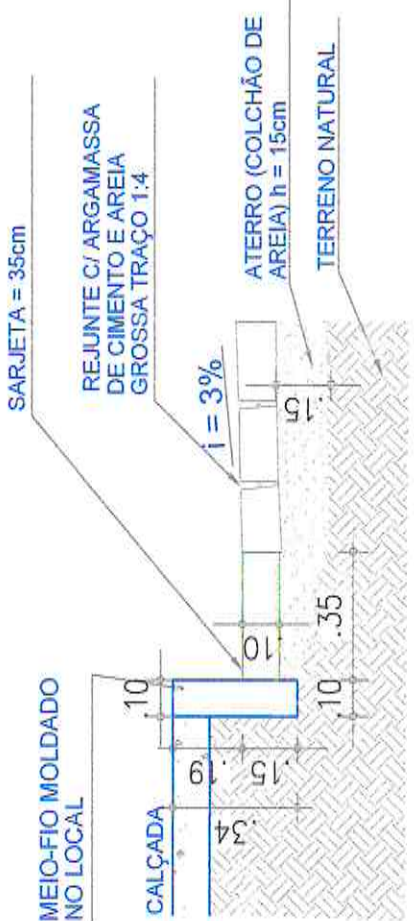
eixo projetado



PAVIMENTAÇÃO EM PARALELEPÍEDO

COLCHÃO DE AREIA e=15cm

SEÇÃO TRANSVERSAL



DETALHE SARJETA

Osmanir C. de Mendonça Jr  
Engº Civil / CREA-CE-49409-D  
RN-061095914-0

PREFEITURA:

RESPONSÁVEL TÉCNICO

*Romanis Celestino de Mendonça Junior*

SEINFRA \_\_\_\_\_

SAAE \_\_\_\_\_

COELCE \_\_\_\_\_



PREFEITURA MUNICIPAL DE MORADA NOVA  
 SECRETARIA DA INFRAESTRUTURA

TÍTULO

PAVIMENTAÇÃO EM PARALELEPÍEDO

BAIRRO: HERMOGENES HENRIQUE GIRÃO - PQ. DE EXPOSIÇÃO

LOCAL:	SEDE URBANA DE MORADA NOVA	CIDADE:	MORADA NOVA-CE	ORÇAMENTO:	ANEXADO SIM (●) NÃO ( )
--------	----------------------------	---------	----------------	------------	----------------------------

- CONTEÚDO
- 01- LOCALIZAÇÃO
  - 02- LOCAÇÃO
  - 03- SEÇÃO TRANSVERSAL
  - 04- DETALHES
  - 05- PLANTA BAIXA

- RUAS:
- RUA CEL. JOSÉ PAULO GIRÃO
  - RUA GUMERCINDO JOSÉ DA SILVA
  - RUA CONRADO MACHADO
  - TRV CONRADO MACHADO
  - RUA JOSÉ EVANGELISTA SOBRINHO – TRECHO 01,02
  - RUA HENRIQUE GIRÃO
  - RUA SANTA LUZIA
  - RUA ALUISIO FURTADO GIRÃO
  - RUA JOSÉ HENRIQUE
  - RUA JOSÉ LUIZ NOBRE

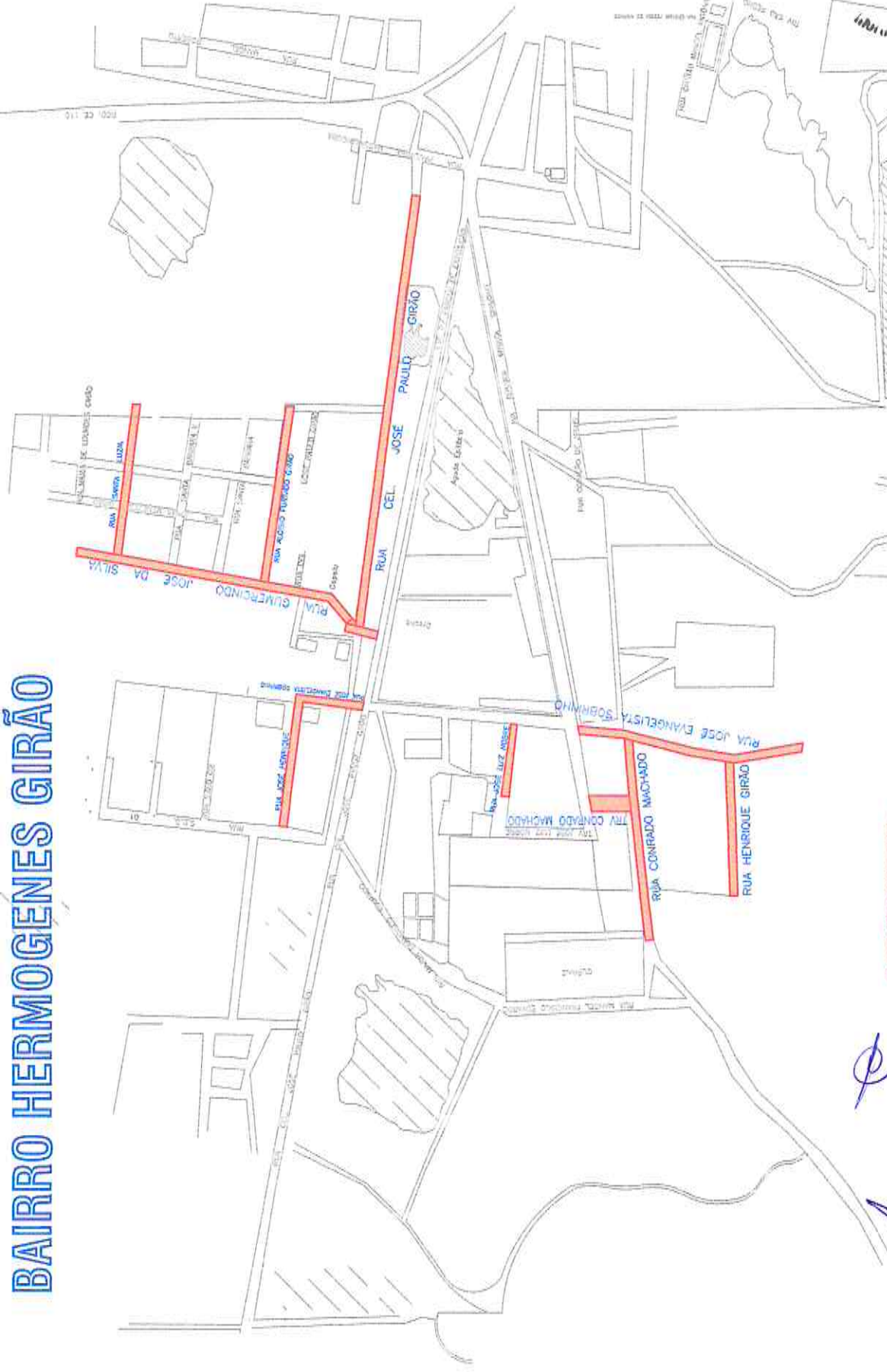
EQUIPE:	DATA:	ESCALA:	PRANCHAS
SEINFRA SETOR DE PROJETOS	NOVEMBRO/2019	INDICADAS	09



Comissão de Licitação  
FL. 284

PRANCHA Nº  
01/09

# BAIRRO HERMOGENES GIRÃO



QUADRO DE QUANTITATIVOS

ÁREA TOTAL DE LOCAÇÃO =	0,000,000m <sup>2</sup>
ÁREA TOTAL DE PAVIMENTAÇÃO =	0,000,000m <sup>2</sup>
COMPRIMENTO TOTAL DE MEIO FIO =	000,00m

*(Handwritten signature)*

**Osmanir C. de Mendonça Jr**  
Engº Civil / CREA-CE-49409-0  
RM-061095914-0

PLANTA SITUACO  
ESCALA: 1:2500





RUA CEL. JOSÉ PAULO GIRAÓ

Final da Pavimentação  
UTM 567863.71/9435839.05

Início da Pavimentação  
UTM 568298.21/9435781.77

RUA CEL. JOSÉ PAULO GIRAÓ

RUA BARTOLOMEU AQUINO DOS SANTOS

Açude Epitácio

RUA DEP. MANDUCA CAVALCANTE

PLANTA BAIXA/ LOCAÇÃO  
MESP

LEGENDA

- TRECHO A SER PAVIMENTADO
- TRECHO A RECEBER MEIO-FIO

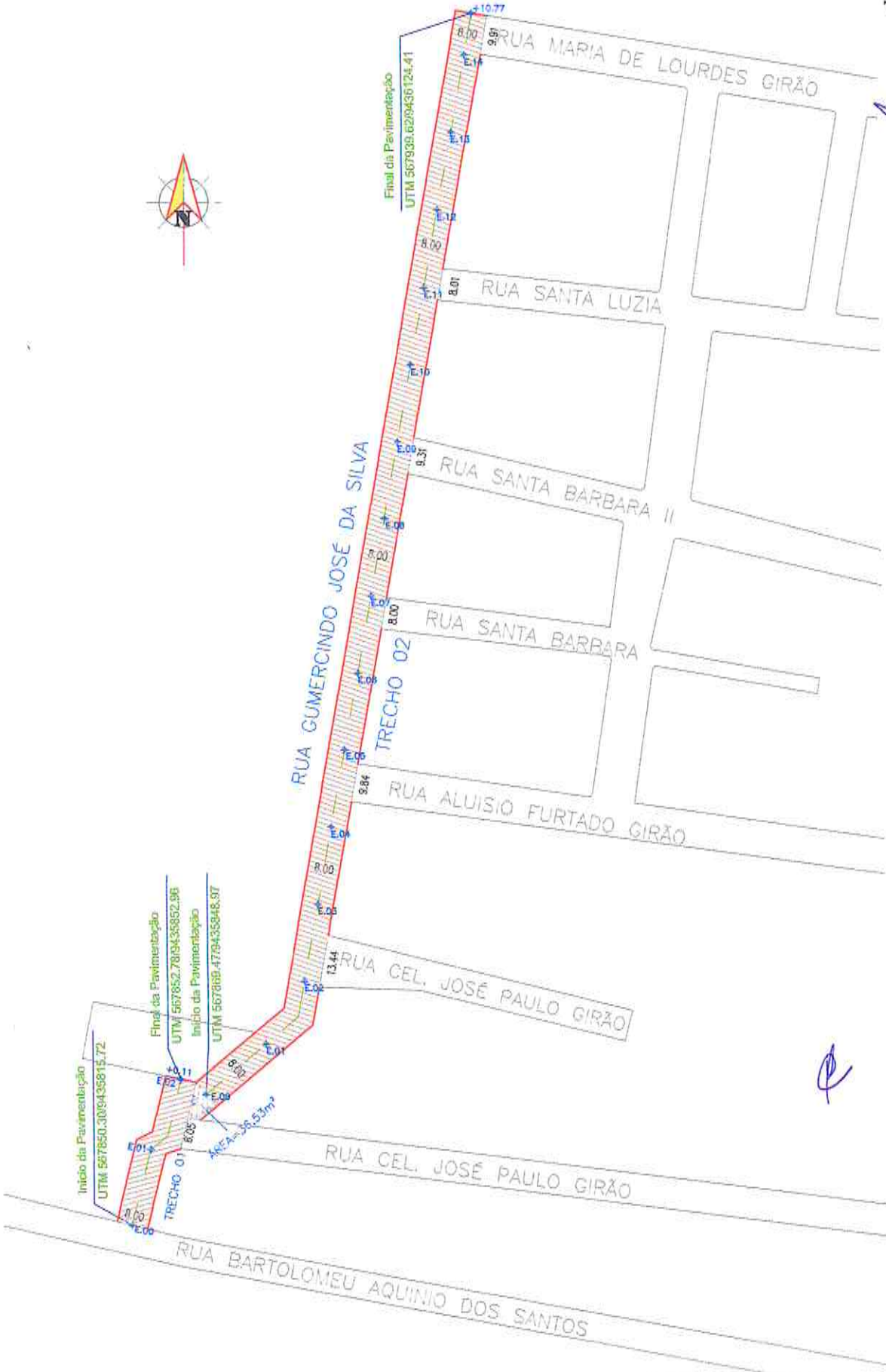
Comissão de Licitação  
Fl. 285

Osmanir C. de Mendonça Jr.  
Engº Civil / CREA-GE-49409-D  
RN-061095914-0



Osmanir C. de Mendonça Jr  
 Engº Civil / CREC-CE-49409-D  
 RN:061095914-0

PLANTA BAIKAL LOCAÇÃO  
 ESTAB.



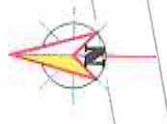
LEGENDA

- TRECHO A SER PAVIMENTADO
- TRECHO A RECEBER MEIO-FIO



Osmanir O. de Mendonça Jr  
Engº Civil / CREA-CE-49409-D  
RN:061095914-0

PLANTA BAIXA/ LOCAÇÃO  
TOTAL



RUA JOSÉ EVANGELISTA SOBRINHO

Final da Pavimentação  
UTM 567695.35/9435602.53

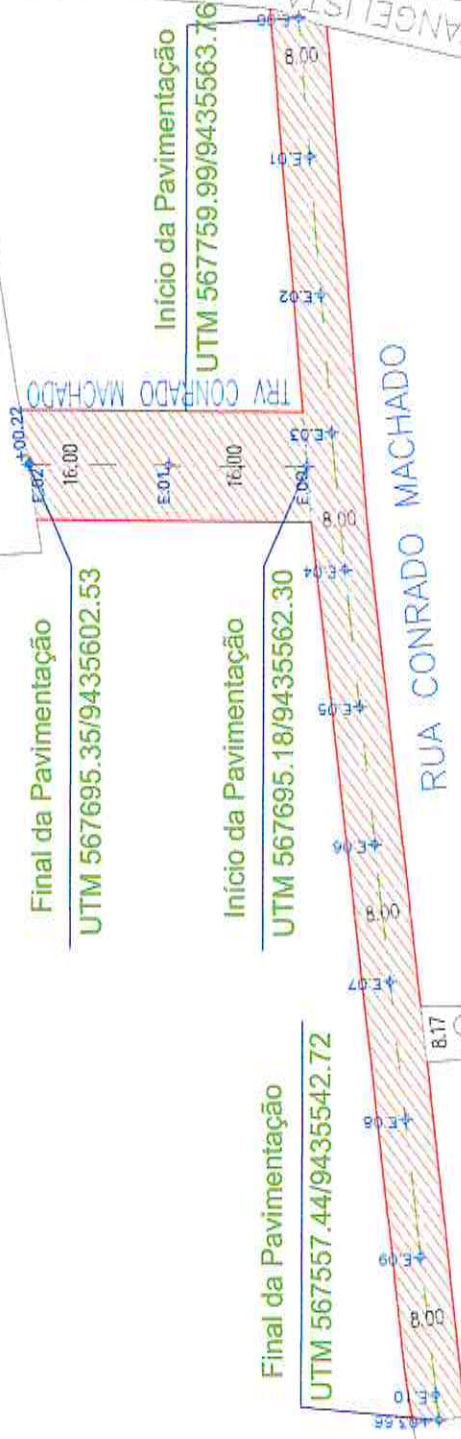
Início da Pavimentação  
UTM 567759.99/9435563.76

Início da Pavimentação  
UTM 567695.18/9435562.30

Final da Pavimentação  
UTM 567557.44/9435542.72

RUA CONRADO MACHADO

TRV HENRIQUE GIPÃO 8.17



LEGENDA

-  TRECHO A SER PAVIMENTADO
-  TRECHO A RECEBER MEIO-FIO

*P*



RUA JOSE EVANGELISTA SOBRINHO

RUA CONRADO MACHADO

RUA HENRIQUE GIRÃO

TRV C

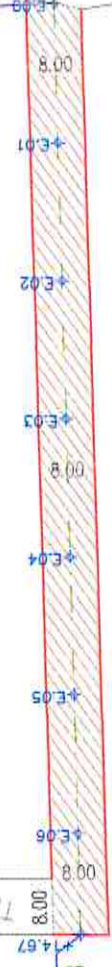
TRV HENRIQUE GIRÃO

Início da Pavimentação

UTM 567736.99/9435461.48

Final da Pavimentação

UTM 567602.38/9435457.18



LEGENDA

-  TRECHO A SER PAVIMENTADO
-  TRECHO A RECEBER MEIO-FIO

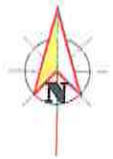
PLANTA BAIXA, LOCAÇÃO  
ESCALA

Osmanir C. de Mendonça Jr  
Engº Civil / CREA-CE:49409-D  
RX:061095914-0

Comissão de Licitação  
288

PRANCHA Nº  
05/09

289



TRV CONRADO MACHADO

RUA CONRADO MACHADO

RUA HENRIQUE GIRÃO

RUA JOSÉ EVANGELISTA SOBRINHO

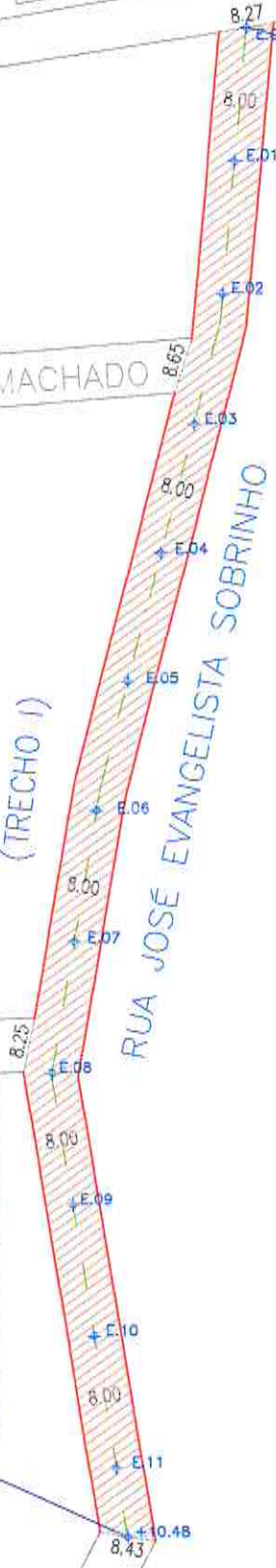
(TRECHO I)

Final da Pavimentação

UTM 567751.97/9435387.82

Início da Pavimentação

UTM 567769.30/9435614.31



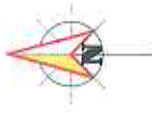
Ismaír C. de Mendonça Jr  
Engº Civil / CREA-CE-49409-D  
RN:061095914-0

PLANTA BAIXA: LOCAÇÃO  
Escala

LEGENDA

- TRECHO A SER PAVIMENTADO
- TRECHO A RECEBER MEIO-FIO

*(Handwritten mark)*



Comissão de Licitação  


Osmanir C. de Mendonça Jr  
 Engº Civil / CREA-CE-49409-D  
 RN-061095914-0

FRANCHA Nº  
 07109

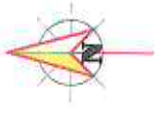


PLANTA BAIXA / LOCAÇÃO  
 1/250

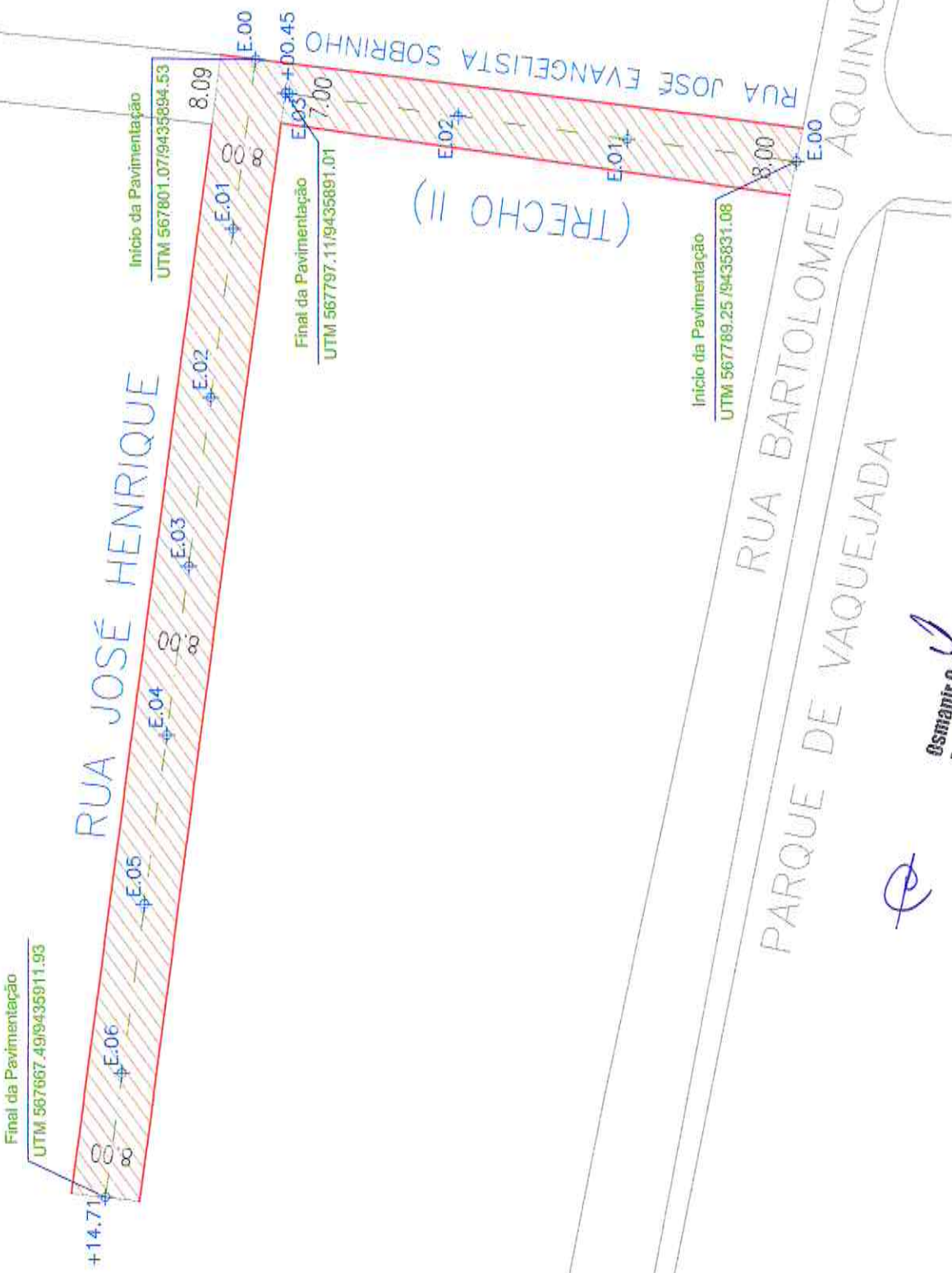
LEGENDA

-  TRECHO A SER PAVIMENTADO
-  TRECHO A RECEBER MEIO-FIO

*(Handwritten signature)*



Comissão de Licitação  
 Nº 00/09  
 1991



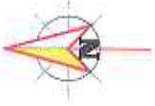
PLANTA BAIXA - LOCAÇÃO  
 ESCALA

Osmanir C. de Mendonça Jr  
 Engº Civil / CREA-CE-49409-D  
 RN-061095914-0

LEGENDA

- TRECHO A SER PAVIMENTADO
- TRECHO A RECEBER MEIO-FIO

*(Handwritten signature)*



Comissão de Licitação  
Fl. 292  
PRANCHA Nº  
09/09

PLANTA BAIXA / LOCAÇÃO  
ESCALA

Osmanir C. de Mendonça Jr  
Engº Civil / CREB-CE-49409-D  
RH-061095914-0

*(Handwritten signature)*

LEGENDA

- TRECHO A SER PAVIMENTADO
- TRECHO A RECEBER MEIO-FIO

Osmanir C. de Mendonça Jr  
 Engº Civil / CREA-CE-49409-D  
 RM-061095914-0

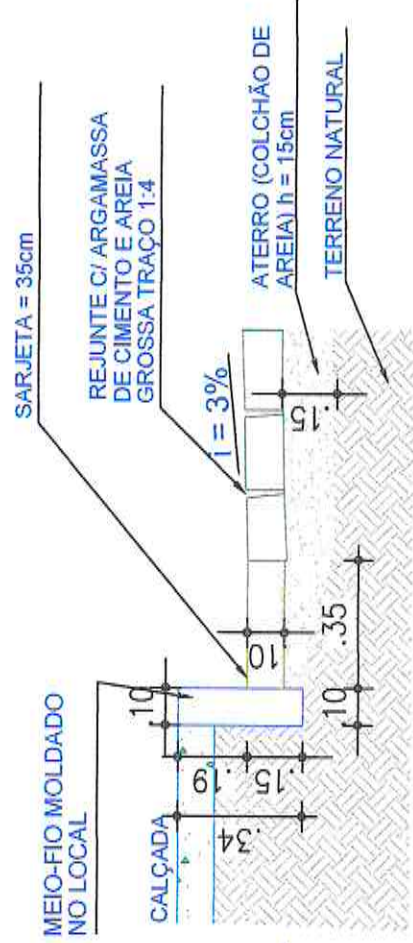
# SEÇÃO TIPO DE PAVIMENTAÇÃO



-  PAVIMENTAÇÃO EM PARALELEPÍEDO
-  COLCHÃO DE AREIA e=15cm

## SEÇÃO TRANSVERSAL

esc. 1/20



## DETALHE SARJETA

esc. 1/20

*(Handwritten signature)*



PREFEITURA:

RESPONSÁVEL TÉCNICO

*Arnanis Cleto de Mendonça Junior*

SEINFRA \_\_\_\_\_

SAAE \_\_\_\_\_

COELCE \_\_\_\_\_



**PREFEITURA MUNICIPAL DE MORADA NOVA**  
**SECRETARIA DA INFRAESTRUTURA**

TÍTULO

**PAVIMENTAÇÃO EM PARALELEPÍEDO**

LOCAL: <b>BAIRRO CENTRO</b>	CIDADE: <b>MORADA NOVA-CE</b>	ORÇAMENTO: <b>ANEXADO</b> SIM (●) NÃO ( )
--------------------------------	----------------------------------	---

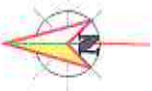
CONTEÚDO

01- PLANTA DE SITUAÇÃO  
 02- PL. BAIXA / LOCAÇÃO  
 03- SEÇÃO TRANSVERSAL  
 04- DETALHE DA SARJETA

RUAS:  
 RUA ZACARIAS FERNANDES

*φ*

EQUIPE: <b>SEINFRA</b> SETOR DE PROJETOS	DATA: <b>ABRIL/2019</b>	ESCALA: <b>INDICADAS</b>	<b>PRANCHAS</b> <b>03</b>
--	----------------------------	-----------------------------	------------------------------



Arquiteto  
Engenheiro Civil / CREA-CE-49409-D  
R.N.: 061095914-0

PLANTA SITUAÇÃO  
ESCALA 1/750

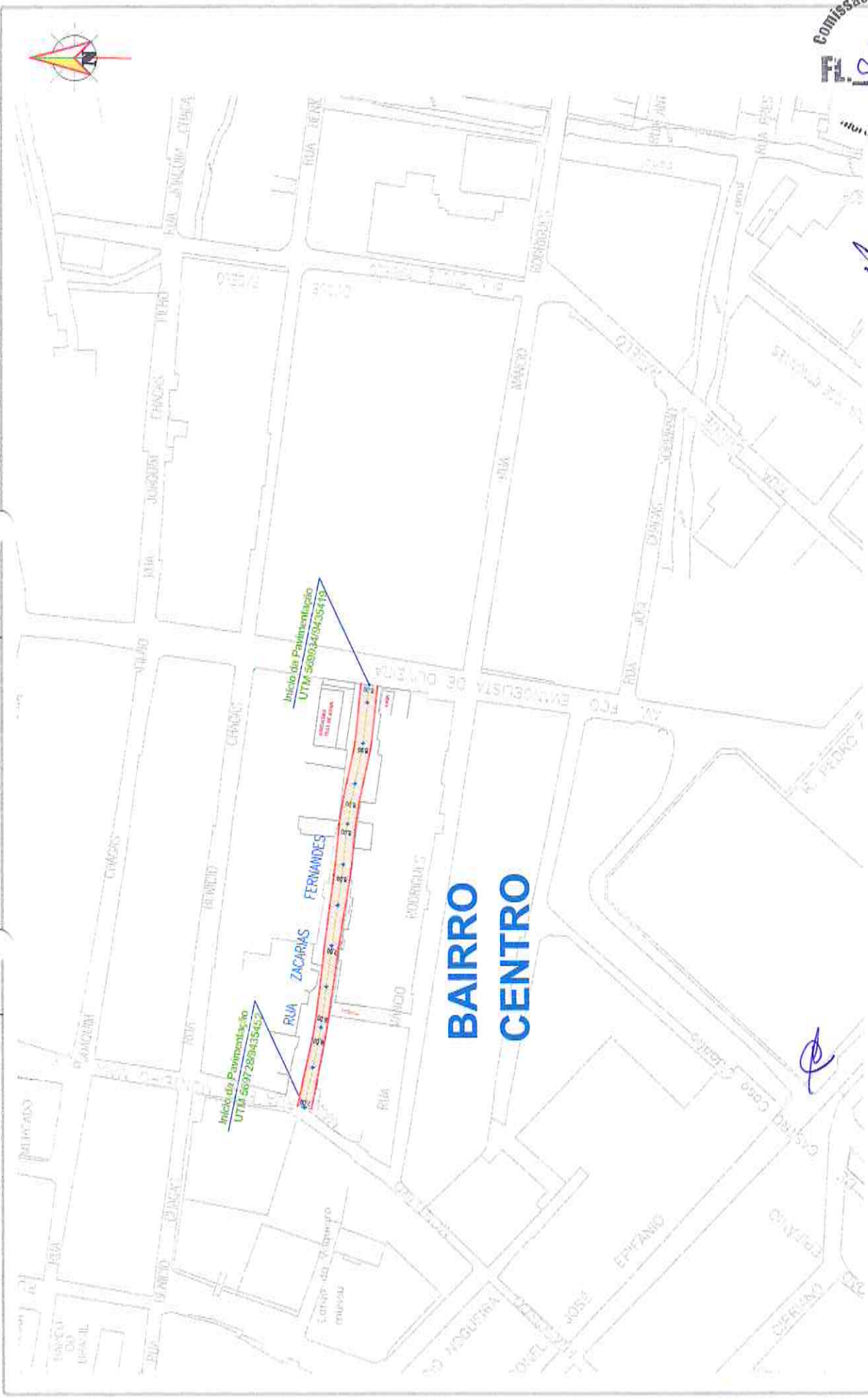


QUADRO DE QUANTITATIVOS

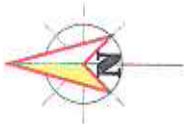
ÁREA TOTAL DE LOCAÇÃO =	1.529,20m <sup>2</sup>
ÁREA TOTAL DE PAVIMENTAÇÃO =	1.383,15m <sup>2</sup>
COMPRIMENTO TOTAL DE MEIO FIO =	417,30m

LEGENDA

 TRECHO A SER PAVIMENTADO



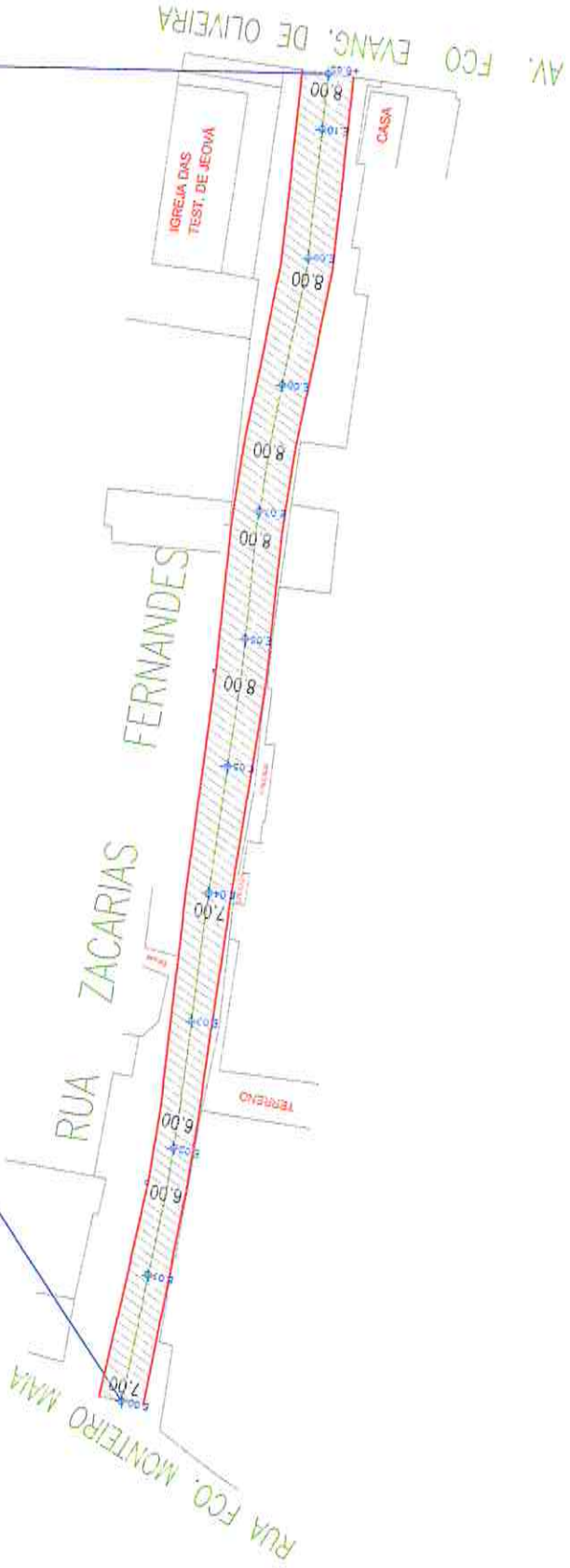
# BAIRRO CENTRO



# BAIRRO CENTRO

Início da Pavimentação  
UTM 569728/9435452

Início da Pavimentação  
UTM 569934/9435419



*U*  
 Osmanir G. de Mendonça Jr  
 Engº Civil / CREA-CE-49409-D  
 RM:061095914-0

- LEGENDA
- TRECHO A SER PAVIMENTADO
  - TRECHO A RECEBER MEIO-FIO

*P*

PLANILHA BAIXAV/ LOCAÇÃO  
 ESCALA 1:250

# SEÇÃO TIPO DE PAVIMENTAÇÃO

TERRENO NATURAL

PAVIMENTAÇÃO EM PARALELEPÍPEDO

Colchão areia= 15cm

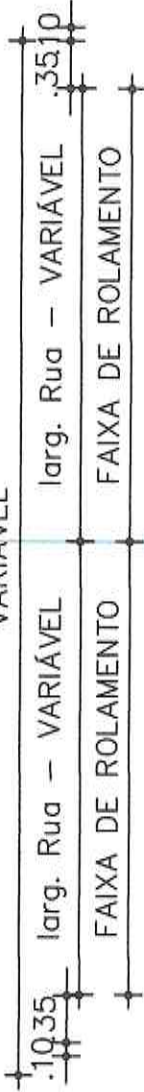
Sarjeta=35cm

Meio-fio moldado no local

PASSEIO EXIST.



VARIÁVEL

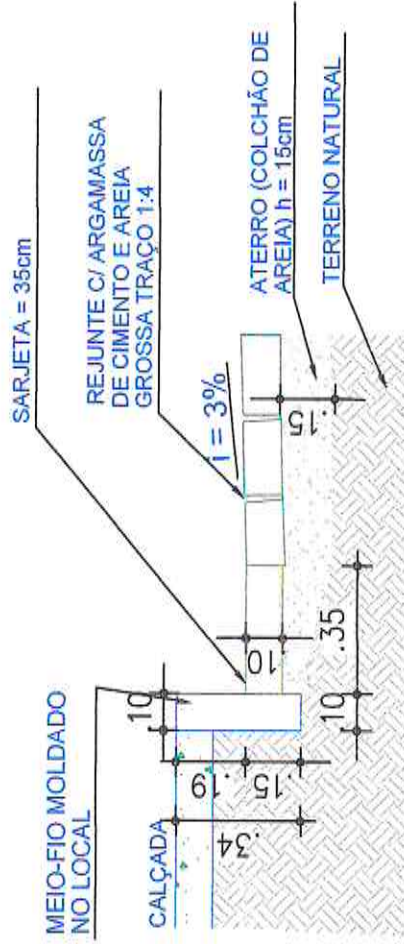


PAVIMENTAÇÃO EM PARALELEPÍPEDO

COLCHÃO DE AREIA e=15cm

SEÇÃO TRANSVERSAL

esc. 1/30



DETALHE SARJETA

esc. 1/20

Comissão de Licitação

2007

PRANCHA N° 03/03

Osmanir C. de Mendonça Jr  
Engº Civil / CREB-CE-49409-D  
RN:161035910-0



PREFEITURA:

SEINFRA

SAAE

COELCE

RESPONSÁVEL TÉCNICO

*Amorim Roberto de Mendonça Júnior*



PREFEITURA MUNICIPAL DE MORADA NOVA  
SECRETARIA DE INFRAESTRUTURA

TÍTULO

PAVIMENTAÇÃO EM PARALELEPÍPEDO  
RUA EGÍDIA MUNIZ ZACARIAS E RUA JOSÉ GALDINO DE OLIVEIRA

BAIRRO:

SÃO FRANCISCO

CIDADE

MORADA NOVA-CE

*P*

CONTEÚDO

01- SITUAÇÃO  
02- PLANTA BAIXA/LOCAÇÃO  
03- SEÇÃO TRANSVERSAL  
04- DETALHE DA SARJETA

RUA EGÍDIA MUNIZ ZACARIAS  
RUA JOSÉ GALDINO DE OLIVEIRA

EQUIPE:

SEINFRA

DATA

SETOR DE PROJETOS ABRIL/ 2018

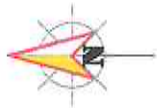
ESCALA

INDICADAS

PRANCHAS

03





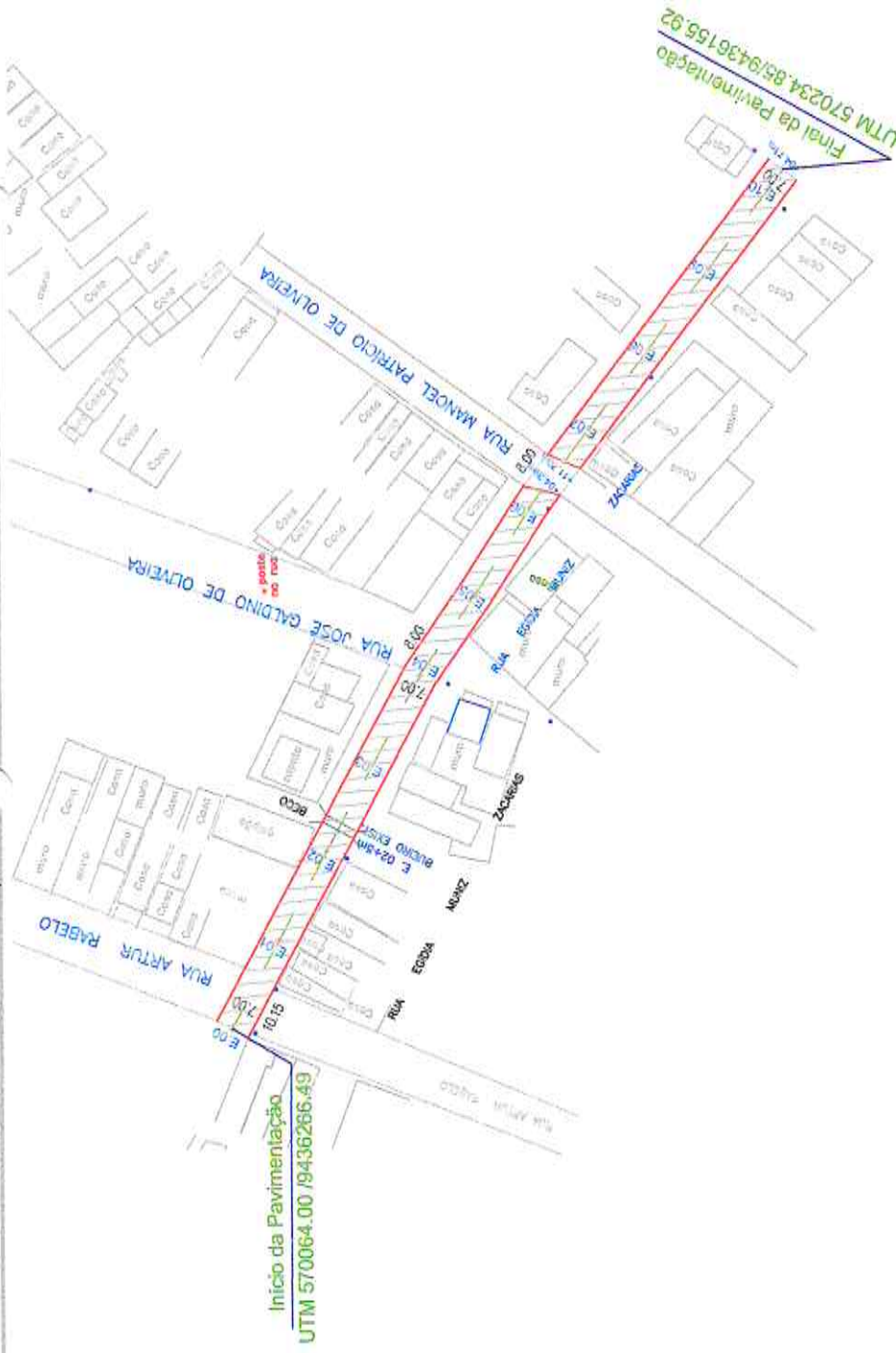
**LEGENDA**



- TRECHO A SER PAVIMENTADO
- TRECHO A RECEBER MEIO-FIO

**QUADRO DE QUANTITATIVOS**

ÁREA TOTAL DE LOCAÇÃO =	2.438,58m <sup>2</sup>
ÁREA TOTAL DE PAVIMENTAÇÃO =	2.114,51m <sup>2</sup>
COMPRIMENTO TOTAL DE MEIO FIO =	611,84m



Final da Pavimentação  
UTM 570234,85/9436155,92

Início da Pavimentação  
UTM 570064,00 /9436286,49



Início da Pavimentação  
UTM 569733,00 /9436055,46

Final da Pavimentação  
UTM 569765,49/9436046,30

Arquiteto: G. de Mendonça Jr  
Eng.º Civil / CREA-CE:49409-D  
R#-061095914-0

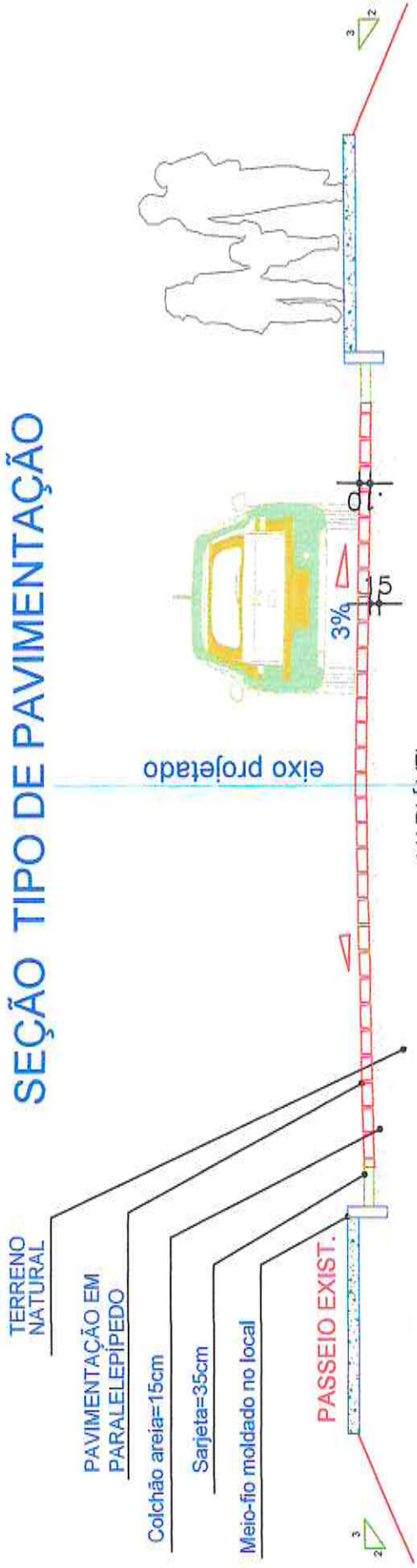
Comissão de Licitação

300

PLANTA BAIXA / LOCAÇÃO

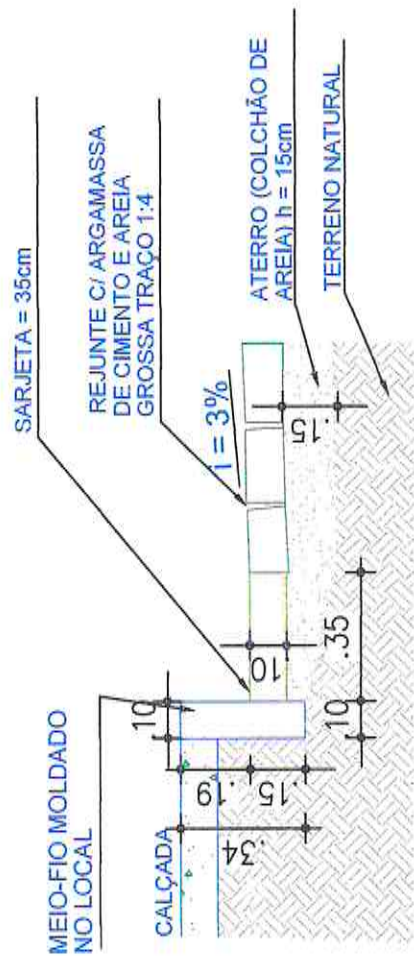
PRANCHA Nº 02/03

# SEÇÃO TIPO DE PAVIMENTAÇÃO



- PAVIMENTAÇÃO EM PARALELEPIPEDO
- COLCHÃO DE AREIA e=15cm

SEÇÃO TRANSVERSAL  
esc. 1/20



DETALHE SARJETA  
esc. 1/20

Eng.º Civil / CREA-PE-49409-D  
R.N.:061055914-0

*(Handwritten signature)*