



PREFEITURA MUNICIPAL DE MORADA NOVA
SECRETARIA DA INFRAESTRUTURA -SEINFRA

Ⓟ

Peças Gráficas

PREFEITURA:

RESPONSÁVEL TÉCNICO

SEINFRA _____

SAAE _____

COELCE _____

Osmanir C. de Mendonça Jr
Osmanir C. de Mendonça Jr
 Engº Civil / CREA-CE:49409-D
 RN:061095914-0



PREFEITURA MUNICIPAL DE MORADA NOVA
SECRETARIA DA INFRAESTRUTURA

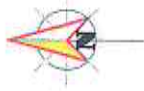
TÍTULO

PAVIMENTAÇÃO EM PARALELEPÍPEDO
BAIRRO: 2 DE AGOSTO - MORADA NOVA

LOCAL:	SEDE URBANA DE MORADA NOVA	CIDADE:	MORADA NOVA-CE	ORÇAMENTO:	ANEXADO SIM (●) NÃO ()
--------	----------------------------	---------	----------------	------------	----------------------------

CONTEÚDO	RUAS:
PLANTA DE SITUAÇÃO SEÇÃO TRANSVERSAL DETALHES PLANTA BAIXA	RUA JOAQUIM CHAGAS FILHO RUA ANTÔNIO BEZERRA RUA DUQUE RABELO RUA BENICIO CHAGAS

EQUIPE:	DATA:	ESCALA:	PRANCHA
SEINFRA SETOR DE PROJETOS	MARÇO/2018	INDICADAS	04



Comissão de Licitação nº
FL. 311
 PAVIMENTAÇÃO
 01/04

QUADRO DE QUANTITATIVOS

ÁREA TOTAL DE LOCAÇÃO =	4.888,25 m²
ÁREA TOTAL DE PAVIMENTAÇÃO =	4.422,50 m²
COMPRIMENTO TOTAL DE MEIO FIO =	1.182,18m

LEGENDA



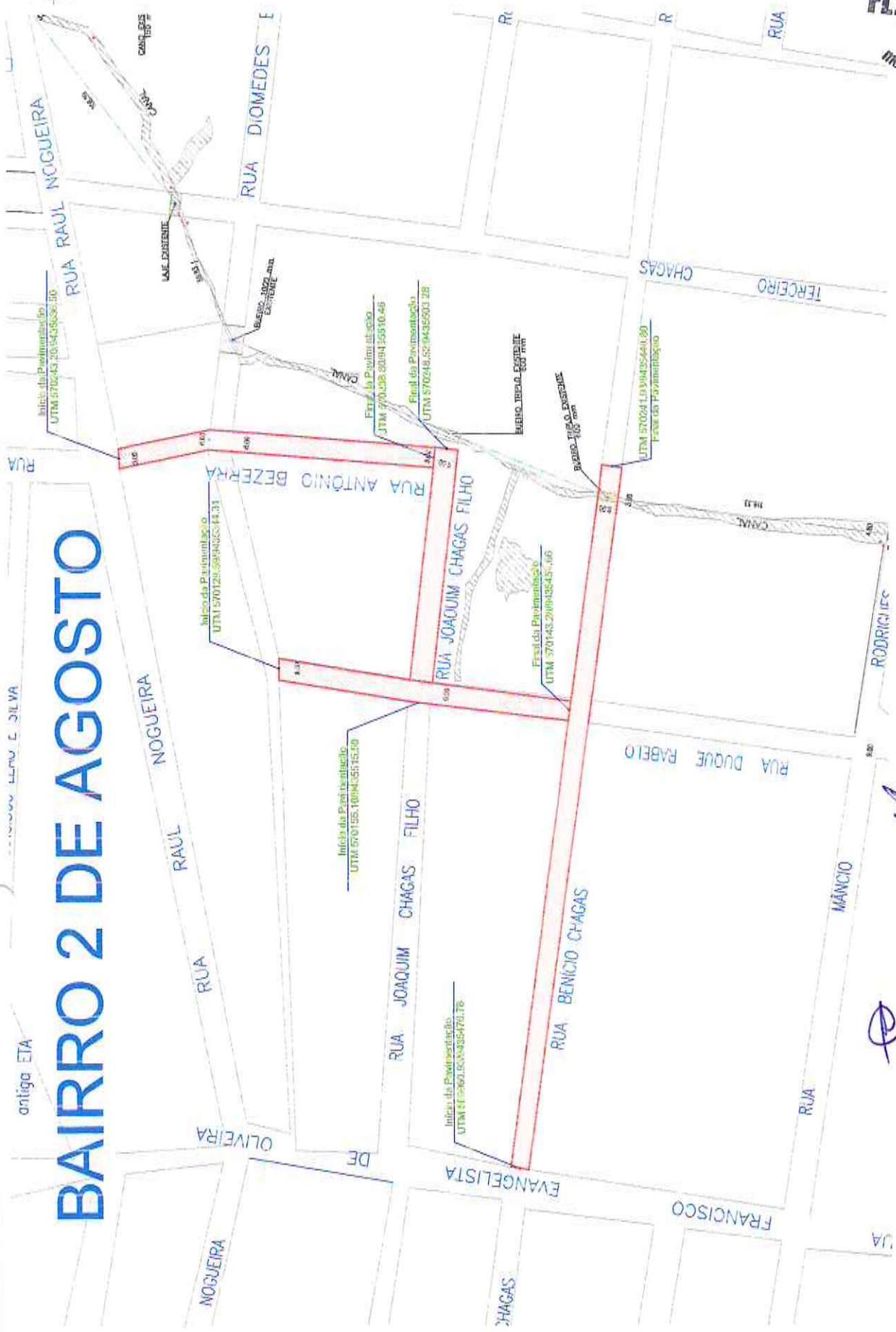
TRECHO A SER PAVIMENTADO

Camargo de Mendonça Jr
 Engº Civil / CREA-CE-49489-D
 RR-661095914-0

01 PLANTA DE SITUAÇÃO
 (assinatura)

BAIRRO 2 DE AGOSTO

antiga ETA
 LARA E SILVA



Início da Pavimentação
 UTM 570243 201445606 10

RUA RAUL NOGUEIRA

RUA RAUL

RUA

RUA Nogueira

RUA DE OLIVEIRA

RUA ANTONIO BEZERRA

Início da Pavimentação
 UTM 570124 201445614 31

RUA JOAQUIM CHAGAS FILHO

Início da Pavimentação
 UTM 570155 201445615 40

RUA JOAQUIM CHAGAS FILHO

RUA EVANGELISTA

Início da Pavimentação
 UTM 570186 201445616 76

RUA JOAQUIM CHAGAS FILHO

RUA BENICIO CHAGAS

Início da Pavimentação
 UTM 570142 201445615 46

BURSO TIPO A EXISTENTE
 BURSO TIPO B EXISTENTE

RUA FRANCISCO

RUA

RUA MANCIO

RUA RODRIGUES

RUA CHAGAS

RUA TERCEIRO

RUA

Moratta Nova 30

Início da Pavimentação
 UTM 570243 201445606 10

RUA RAUL NOGUEIRA

RUA RAUL

RUA

RUA Nogueira

RUA DE OLIVEIRA

RUA ANTONIO BEZERRA

Início da Pavimentação
 UTM 570124 201445614 31

RUA JOAQUIM CHAGAS FILHO

Início da Pavimentação
 UTM 570155 201445615 40

RUA JOAQUIM CHAGAS FILHO

RUA EVANGELISTA

Início da Pavimentação
 UTM 570186 201445616 76

RUA JOAQUIM CHAGAS FILHO

RUA BENICIO CHAGAS

Início da Pavimentação
 UTM 570142 201445615 46

BURSO TIPO A EXISTENTE
 BURSO TIPO B EXISTENTE

RUA FRANCISCO

RUA

RUA MANCIO

RUA RODRIGUES

RUA CHAGAS

RUA TERCEIRO

RUA

Moratta Nova 30

Início da Pavimentação
 UTM 570243 201445606 10

RUA RAUL NOGUEIRA

RUA RAUL

RUA

RUA Nogueira

RUA DE OLIVEIRA

RUA ANTONIO BEZERRA

Início da Pavimentação
 UTM 570124 201445614 31

RUA JOAQUIM CHAGAS FILHO

Início da Pavimentação
 UTM 570155 201445615 40

RUA JOAQUIM CHAGAS FILHO

RUA EVANGELISTA

Início da Pavimentação
 UTM 570186 201445616 76

RUA JOAQUIM CHAGAS FILHO

RUA BENICIO CHAGAS

Início da Pavimentação
 UTM 570142 201445615 46

BURSO TIPO A EXISTENTE
 BURSO TIPO B EXISTENTE

RUA FRANCISCO

RUA

RUA MANCIO

RUA RODRIGUES

RUA CHAGAS

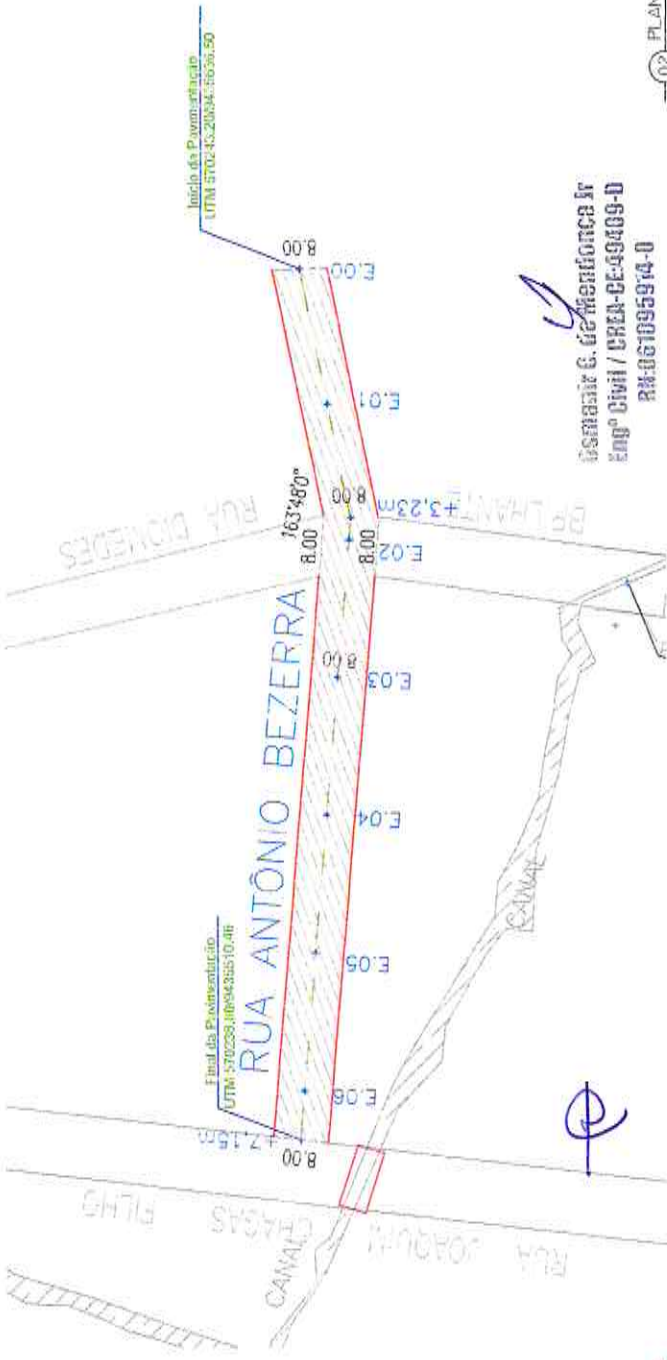
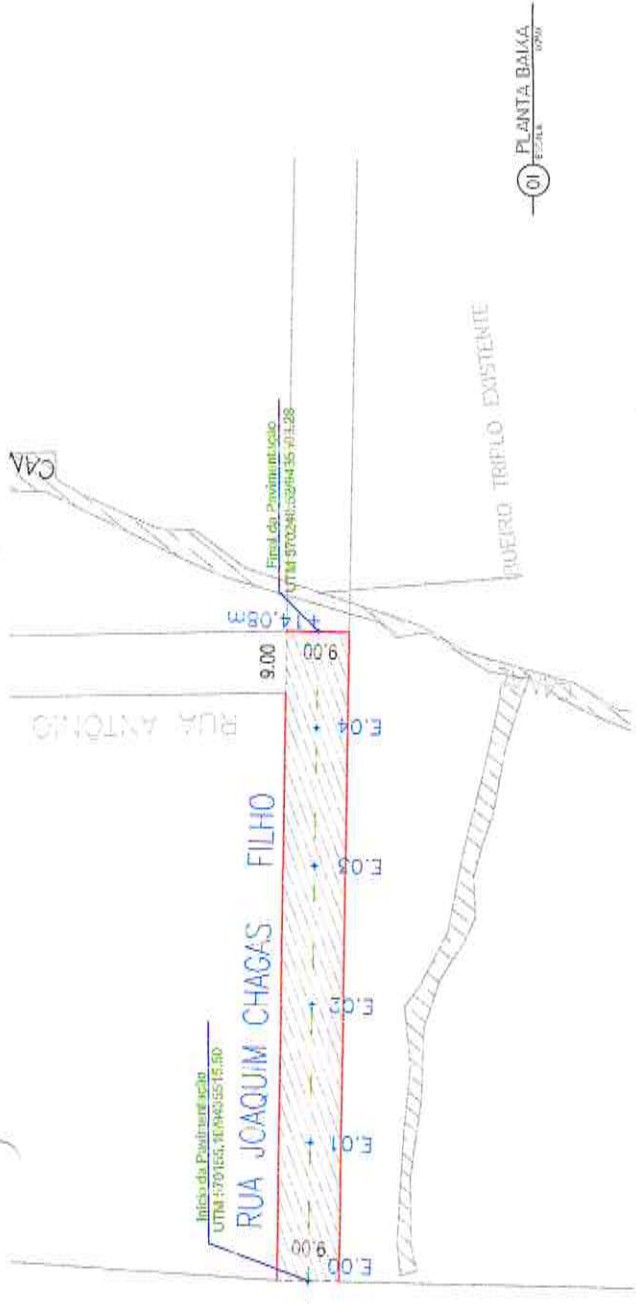
RUA TERCEIRO


RUA

Moratta Nova 30

01 PLANTA BAIKA 1/500

02 PLANTA BAIKA 1/500




 Osmani G. de Mendonça Jr.
 Engº Civil / CREA-CE-49489-D
 RA-061095974-0

LEGENDA

 TRECHO A SER PAVIMENTADO
 TRECHO A RECEBER MEIO-FIO

SEÇÃO TIPO DE PAVIMENTAÇÃO

TERRENO NATURAL

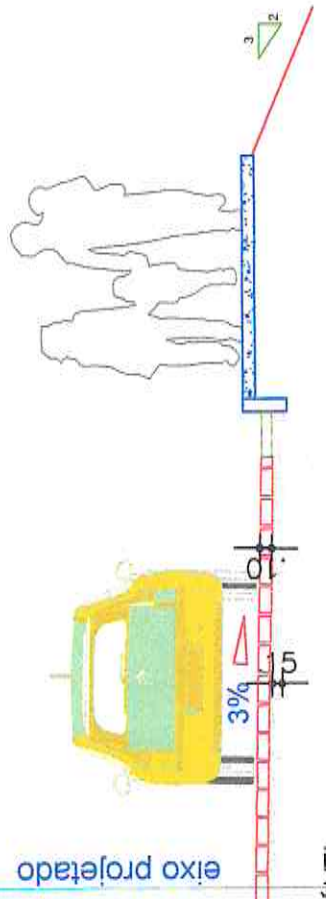
PAVIMENTAÇÃO EM PARALELEPÍPEDO

Colchão areia = 15cm

Sarjeta = 35cm

Meio-fio moldado no local

PASSEIO EXIST.



▭ PAVIMENTAÇÃO EM PARALELEPÍPEDO

▭ COLCHÃO DE AREIA e=15cm

01 SEÇÃO TRANSVERSAL

esc 1/20

MEIO-FIO MOLDADO NO LOCAL

CALÇADA

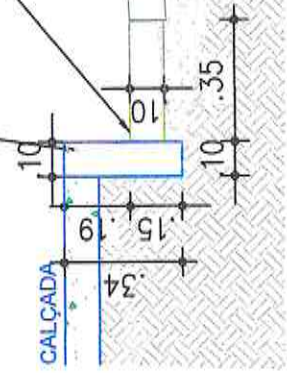
SARJETA = 35cm

REJUNTE C/ ARGAMASSA DE CIMENTO E AREIA GROSSA TRAÇO 1:4

i = 3%

ATERRO (COLCHÃO DE AREIA) h = 15cm

TERRENO NATURAL



02 DETALHE SARJETA

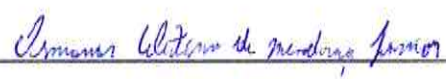
esc 1/20

Comissão de Licitação
Fl. 314
Morata Wm - 03

PRANCHA Nº
04/04

Osmeir C. da Menezes Jr
Lug. 0001 / BRSA - SÃO PAULO

	PREFEITURA:
--	-------------


SEINFRA SAAE COELCE	RESPONSÁVEL TÉCNICO  Gemenir C. de Mendonça Jr Engº Civil / CREA-CE/40489-D N.º 031085914-0
---------------------------	---



**PREFEITURA MUNICIPAL DE MORADA NOVA
 SECRETARIA DA INFRAESTRUTURA**

TÍTULO
**PAVIMENTAÇÃO EM PARALELEPÍPEDO DE DIVERSAS RUAS
 DA SEDE URBANA DE MORADA NOVA**

BAIRRO: NOVA MORADA	CIDADE: MORADA NOVA-CE
-------------------------------	----------------------------------

CONTEÚDO: PLANTA DE SITUAÇÃO PLANTA BAIXA/LOCAÇÃO SEÇÃO TRANSVERSAL DETALHE DA SARJETA	RUAS: RUA ZECA NOBRE (trecho) RUA JUSCELINO KUBITSCHER (trecho) 
--	---

EQUIPE: SEINFRA SETOR DE PROJETOS	DATA: MARÇO/2018	ESCALA: INDICADAS	PRANCHAS 03
--	----------------------------	----------------------	------------------------------



RUA PEDRO II

RUA JOAQUIM

WANDERLEY

Início da Pavimentação
UTM 570667.31/9436863.70

RUA JUSCELINO KUBITSCHEK

Inicial da Pavimentação
UTM 570657.60/9436682.39

RUA HÉLIO
MAIA

RUA ZECA NOBRE

Final da Pavimentação
UTM 570653.30/9436678.50

Final da Pavimentação
UTM 570784.05/9436653.62

LEGENDA

TRECHO A SER PAVIMENTADO



PLANTA SITUAÇÃO
ESCALA 1:1250



QUADRO DE QUANTITATIVOS

ÁREA TOTAL DE LOCAÇÃO =	2.523,28m ²
ÁREA TOTAL DE PAVIMENTAÇÃO =	2.202,48m ²
COMPRIMENTO TOTAL DE MEIO FIO =	567,28m

OSWALDO C. de Mendonça Jr
Engº Civil / CREA-0680400-9
11.000.13056-1-3

(Handwritten signature)



Início da Pavimentação
UTM 570667.31/9436863.70



Osmani S. de Mendonça Jr
Eng. Civil / CREA - 1000000000

LEGENDA

- TRECHO A SER PAVIMENTADO
- TRECHO A RECEBER MEIO-FIO

PLANTA BAIXA/ LOCALIZAÇÃO

SEÇÃO TIPO DE PAVIMENTAÇÃO

TERRENO NATURAL

PAVIMENTAÇÃO EM PARALELEPÍPEDO

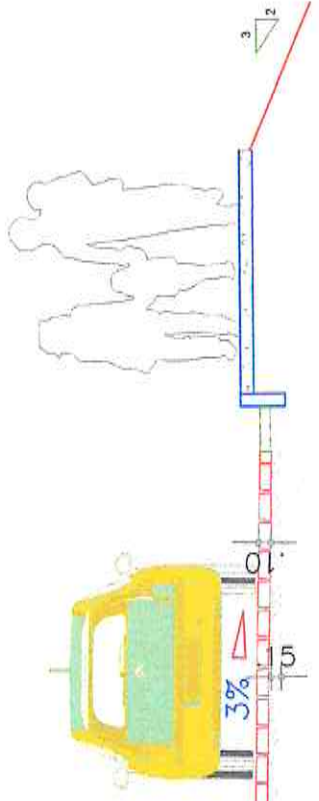
Colchão areia=15cm

Sarjeta=35cm

Meio-fio moldado no local

PASSEIO EXIST.

eixo projetado



VARIÁVEL



PAVIMENTAÇÃO EM PARALELEPÍPEDO

COLCHÃO DE AREIA e=15cm

SEÇÃO TRANSVERSAL

SARJETA = 35cm

MEIO-FIO MOLDADO NO LOCAL

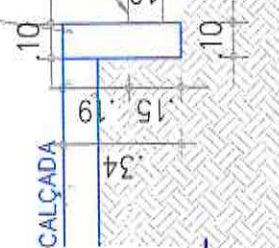
REJUNTE C/ ARGAMASSA DE CIMENTO E AREIA GROSSA TRAÇO 1:4

CALÇADA

i = 3%

ATERRO (COLCHÃO DE AREIA) h = 15cm

TERRENO NATURAL



DETALHE SARJETA

Osmanir Otávio Mendonça Jr
PROJETAÇÃO / CALÇADA

COM. 319
Morada Nova - Ce

	PREFEITURA:
--	-------------

SEINFRA SAAE COELCE	RESPONSÁVEL TÉCNICO <i>Armando Antônio de Mendonça Junior</i> Armando G. de Mendonça Jr ENG. CIVIL / CREC-CE.00400-0 RR.051005914-0
---------------------------	---



PREFEITURA MUNICIPAL DE MORADA NOVA
SECRETARIA DA INFRAESTRUTURA

TÍTULO

PAVIMENTAÇÃO EM PARALELEPÍPEDO
BAIRRO: PADRE ASSIS MONTEIRO

LOCAL: SEDE URBANA DE MORADA NOVA	CIDADE: MORADA NOVA-CE	ORÇAMENTO ANEXADO SIM (●) NÃO ()
-----------------------------------	------------------------	--------------------------------------

CONTEÚDO PLANTA DE SITUAÇÃO PLANTA BAIXA / LOCAÇÃO SEÇÃO TRANSVERSAL DETALHE SARJETA	RUAS: RUA JOSÉ LOURENÇO FILHO TRECHO DA RUA LUIZ ADAIL CHAGAS
--	---

EQUIPE: SEINFRA SETOR DE PROJETOS	DATA: ABRIL/2019	ESCALA: INDICADAS	PRANCHAS 03
---	---------------------	----------------------	----------------

BAIRRO PE. ASSIS MONTEIRO



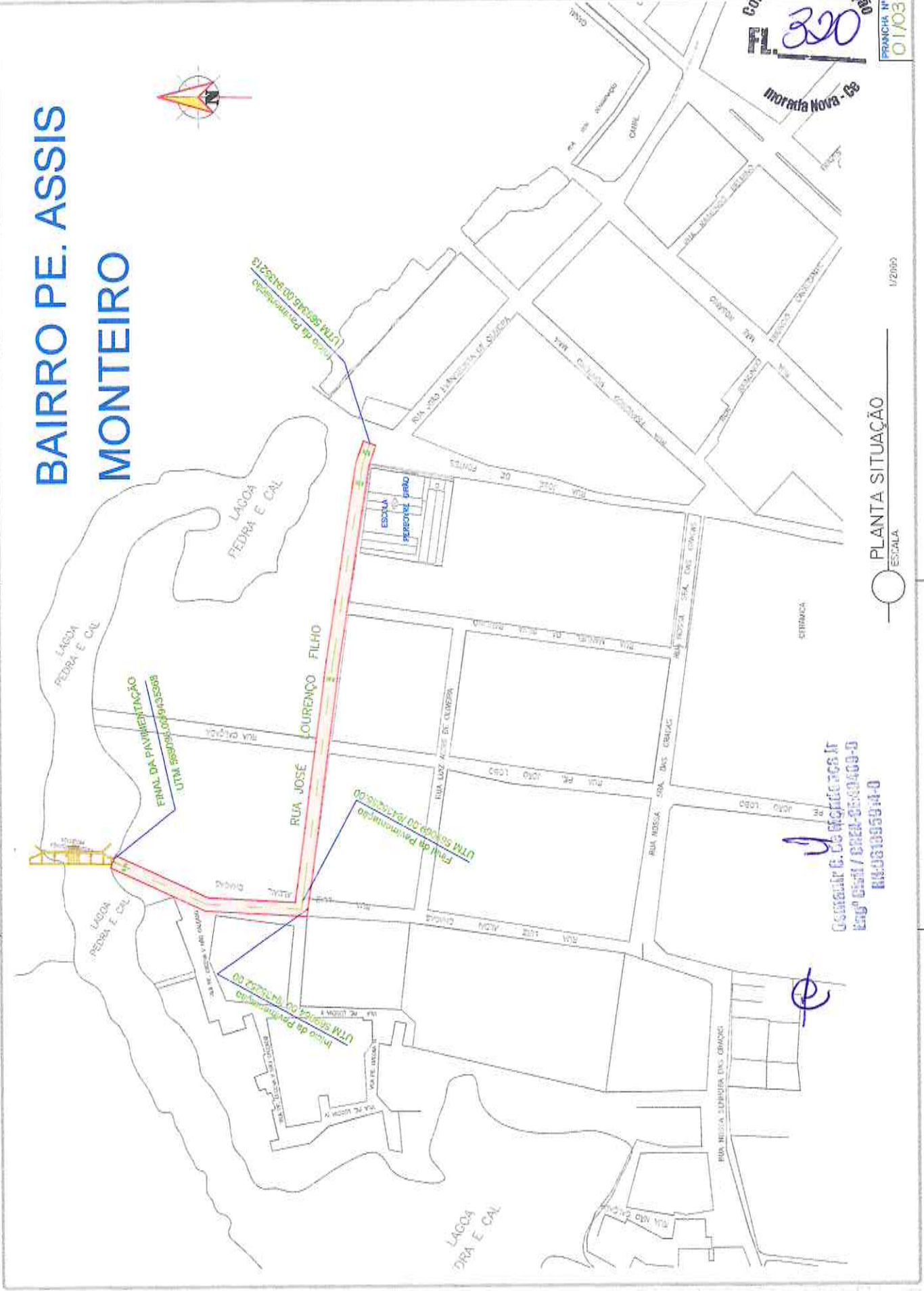
Comissão de Licitação
Fl. 320
PRANCHA Nº 01/03

Morata Nova - 09

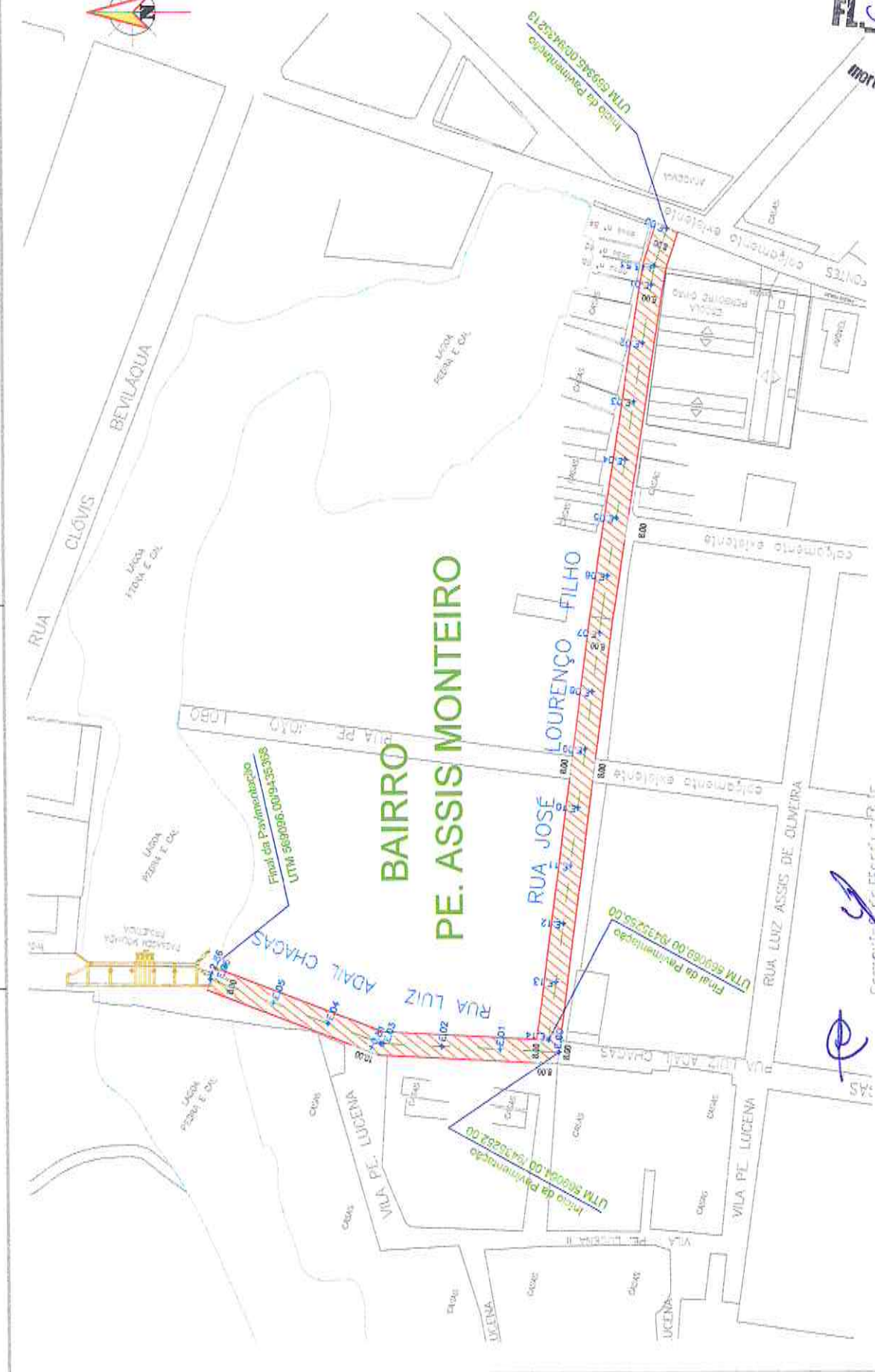
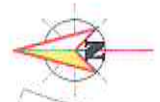
1/2000

PLANTA SITUAÇÃO

ESCALA



Geometria G. De Aguiar 106 Ar
Engº Civil / CREA-0539403-0
BR-06105594-0



QUADRO DE QUANTITATIVOS

ÁREA TOTAL DE LOCAÇÃO =	3.222,88m²
ÁREA TOTAL DE PAVIMENTAÇÃO =	2.940,88m²
COMPRIMENTO TOTAL DE MEIO-FIO =	763,72m

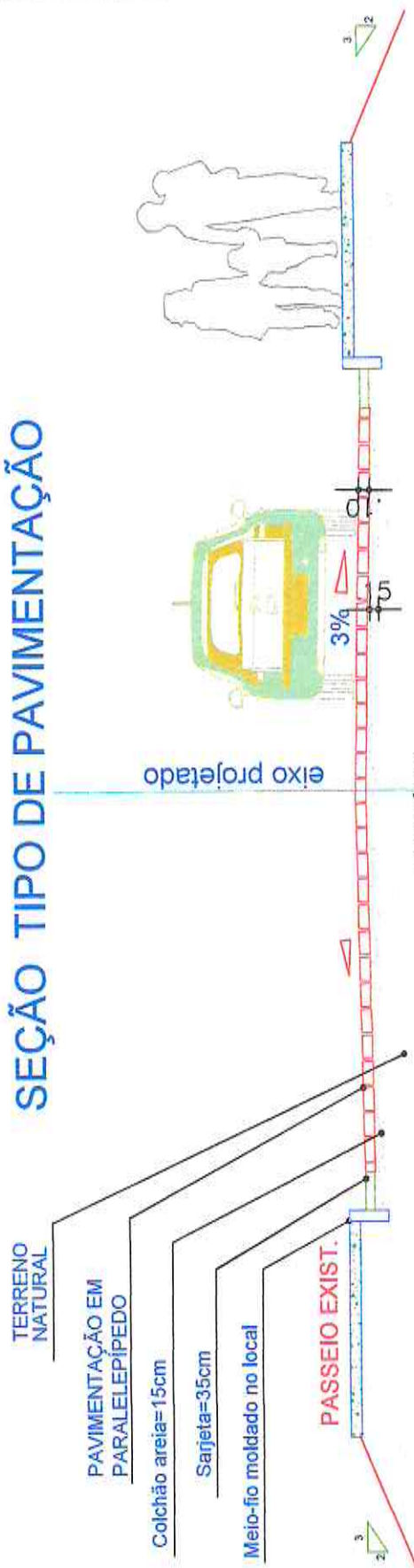
- LEGENDA**
- TRECHO A SER PAVIMENTADO
 - TRECHO A RECEBER MEIO-FIO

Geometria: L. OS. FREITAS S. A. S.
 Eng.º 0381/0382-0569403-3
 RR:00189554-0

PLANTAS BAIXAS, LOCAÇÃO
 1:250

BAIRRO PE. ASSIS MONTEIRO

SEÇÃO TIPO DE PAVIMENTAÇÃO

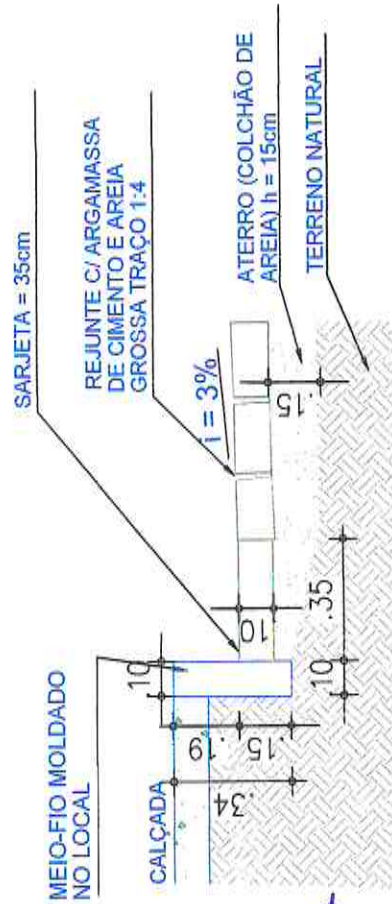


▭ PAVIMENTAÇÃO EM PARALELEPÍPEDO

▭ COLCHÃO DE AREIA e=15cm

○ SEÇÃO TRANSVERSAL

esc. 1/20



○ DETALHE SARJETA

esc. 1/20

Osmanir S. de Wondolona Jr.
Eng. CIVIL / CREA-SC/00009-4
11/03/2003

	PREFEITURA: 
SEINFRA _____ SAAE _____ COELCE _____	RESPONSÁVEL TÉCNICO  



PREFEITURA MUNICIPAL DE MORADA NOVA
SECRETARIA DA INFRAESTRUTURA

TÍTULO

PAVIMENTAÇÃO EM PARALELEPÍEDO

BAIRRO: HERMOGENES HENRIQUE GIRÃO - PQ. DE EXPOSIÇÃO

LOCAL: SEDE URBANA DE MORADA NOVA	CIDADE: MORADA NOVA-CE	ORÇAMENTO ANEXADO SIM (●) NÃO ()
-----------------------------------	------------------------	--------------------------------------

CONTEÚDO

- 01- LOCALIZAÇÃO
- 02- LOCAÇÃO
- 03- SEÇÃO TRANSVERSAL
- 04- DETALHES
- 05- PLANTA BAIXA

RUAS:

RUA CEL. JOSÉ PAULO GIRÃO
 RUA GUMERCINDO JOSÉ DA SILVA
 RUA CONRADO MACHADO
 TRV CONRADO MACHADO
 RUA JOSÉ EVANGELISTA SOBRINHO – TRECHO 01,02
 RUA HENRIQUE GIRÃO
 RUA SANTA LUZIA
 RUA ALUISIO FURTADO GIRÃO
 RUA JOSÉ HENRIQUE
 RUA JOSÉ LUIZ NOBRE

EQUIPE:

SEINFRA
SETOR DE PROJETOS

DATA

NOVEMBRO/2019

ESCALA

INDICADAS

PRANCHAS
09



RUA CEL. JOSÉ PAULO GIRÃO

Final da Pavimentação
UTM 567883.7194.35339.05

Início da Pavimentação
UTM 568298.2194.35781.77

RUA CEL. JOSÉ PAULO GIRÃO

RUA BARTOLOMEU ALBUINO DOS SANTOS

Açude Epitácio

RUA D.P. NARRICA CAVALCANTE

PLANTA BAIKAY/LOCALIZAÇÃO
Escala

LEGENDA

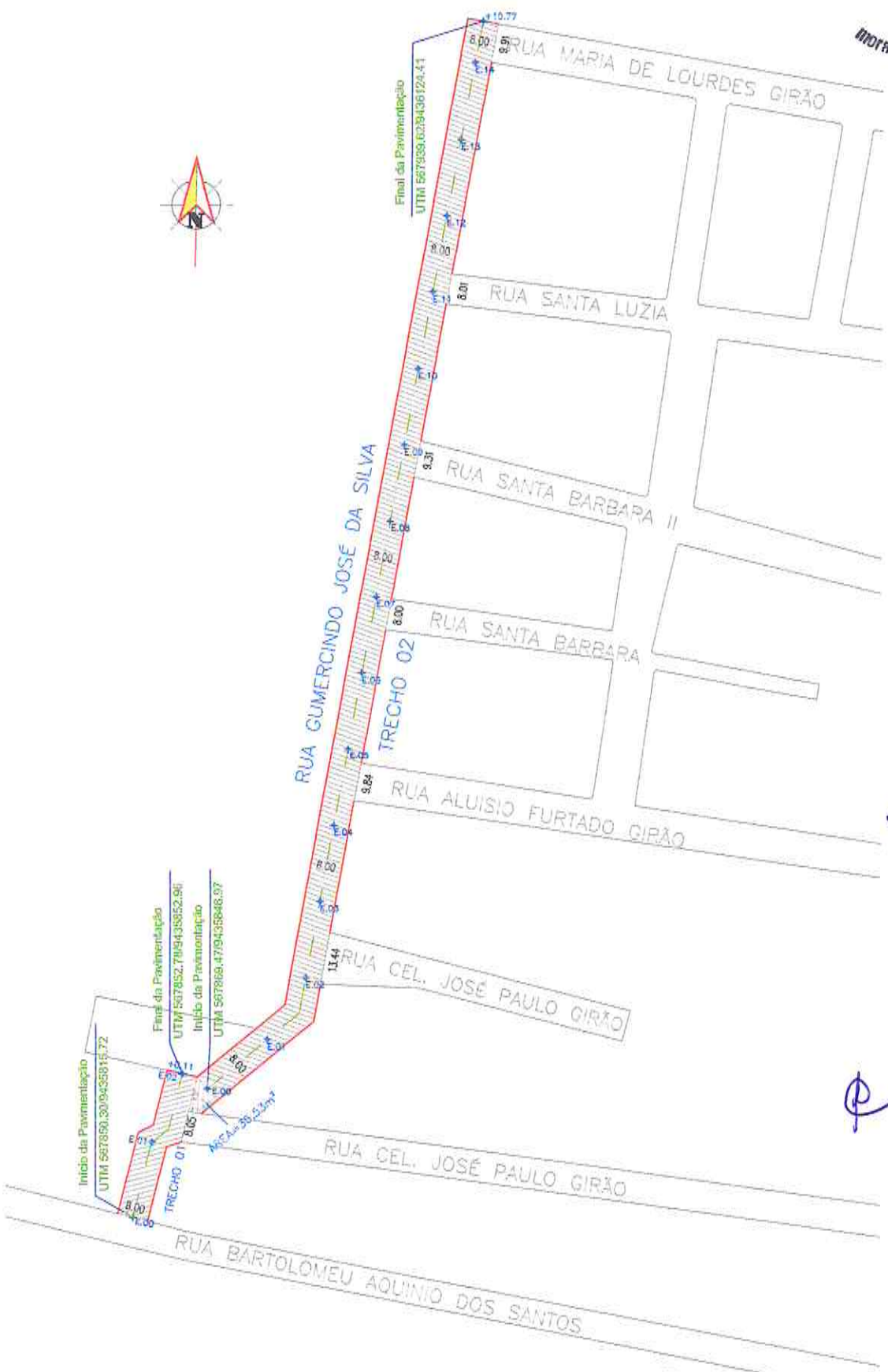
- TRECHO A SER PAVIMENTADO
- TRECHO A RECEBER MEIO-FIO

Osmany Café Mendonça Jr
Eng. Civil / CRCC-56890/03

Comissão de Licitação
Fl. 325
MORRUM NOVA - CE

PROCESSO Nº
02/09

Morada Nova - 08



PLANTA BAIXA / LOCAÇÃO

Osmani C. de Mendonça Jr
Engº Civil / CREA-PE-04049-D

P

LEGENDA

- TRECHO A SER PAVIMENTADO
- TRECHO A RECEBER MEIO-FIO



RUA JOSÉ EVANGELISTA SOBRINHO

TRV CONRADO MACHADO

RUA CONRADO MACHADO

TRV HENRIQUE GRÃO

Final da Pavimentação
UTM 567695.35/9435602.53

Início da Pavimentação
UTM 567759.99/9435563.76

Início da Pavimentação
UTM 567695.18/9435562.30

Final da Pavimentação
UTM 567557.44/9435542.72

+E.01

+E.02

+E.03

+E.04

+E.05

+E.06

+E.07

+E.08

+E.09

+E.10

16.00

16.00

8.17



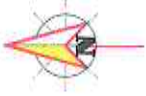
Osmanir C. de Mendonça Jr
Engº Civil / CREA-0200408-B

(Handwritten signature)

LEGENDA

- TRECHO A SER PAVIMENTADO
- TRECHO A RECEBER MEIO-FIO

(Handwritten mark)



Início da Pavimentação
 UTM 567736.99/9435461.48

Final da Pavimentação
 UTM 567602.38/9435457.18

Handwritten symbol

Handwritten signature
 Germanir G. de Mendonça Jr
 Engº Civil / CREA-05-00489-B
 Rua de São José, 113

○ PLANTA, BAIKA / LOCAÇÃO
 / PAIS

- LEGENDA**
- TRECHO A SER PAVIMENTADO
 - TRECHO A RECEBER MEIO-FIO



TRV CONRADO MACHADO

RUA CONRADO MACHADO

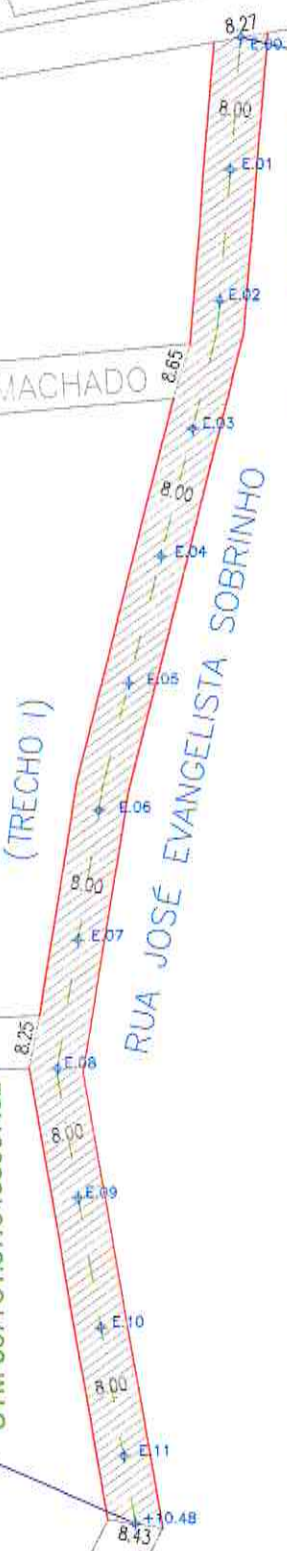
Início da Pavimentação
UTM 567769.30/9435614.31

(TRECHO 1)

RUA JOSÉ EVANGELISTA SOBRINHO

RUA HENRIQUE GIRÃO

Final da Pavimentação
UTM 567751.97/9435387.82



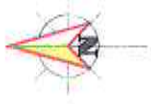
PLANTA: BAIXA/LOCAÇÃO
FEZKA

Osmarir S. de Mendonça Jr
Cadastrado em 05/08/2008

Ⓡ

LEGENDA

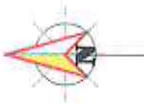
- TRECHO A SER PAVIMENTADO
- TRECHO A RECEBER MEIO-FIO



PLANTA: BAIKIN / LOCAÇÃO: 010

Osmanir C. de Mendonça Jr
 Engº Civil / CREA-CE: 49400-0
 RA: 001395814-0

- LEGENDA
- TRECHO A SER PAVIMENTADO
 - TRECHO A RECEBER MEIO-FIO



Comissão de Licitação
 331
 Praça Nº 08/09

Final da Pavimentação
 UTM 567667.49/9435911.93

RUA JOSÉ HENRIQUE



(TRECHO II)

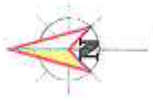
RUA JOSÉ EVANGELISTA SOBRINHO

RUA BARTOLOMEU AQUINIO DOS SANTOS
 PARQUE DE VAQUEJADA

Osmair de Mendonça Jr
 Engº Civil / CREA-CE/0400-D
 Nº 013051-A-3

- LEGENDA
- TRECHO A SER PAVIMENTADO
 - TRECHO A RECEBER MEIO-FIO

PLANTA BAIXA / LOCAÇÃO



Início da Pavimentação
UTM 567697.60 / 9435687.21

Final da Pavimentação
UTM 567770.41 / 9435678.34

RUA JOSÉ LUIZ NOBRE



LEGENDA

- TRECHO A SER PAVIMENTADO
- TRECHO A RECEBER MEIO-FIO

PLANTA BAIKAV LOCACÃO
PRANCHA Nº

[Signature]
Comand. R. de Engenharia II
Engº Civil / CREC-02-03403-0
RM-56705544-0

SEÇÃO TIPO DE PAVIMENTAÇÃO

TERRENO NATURAL

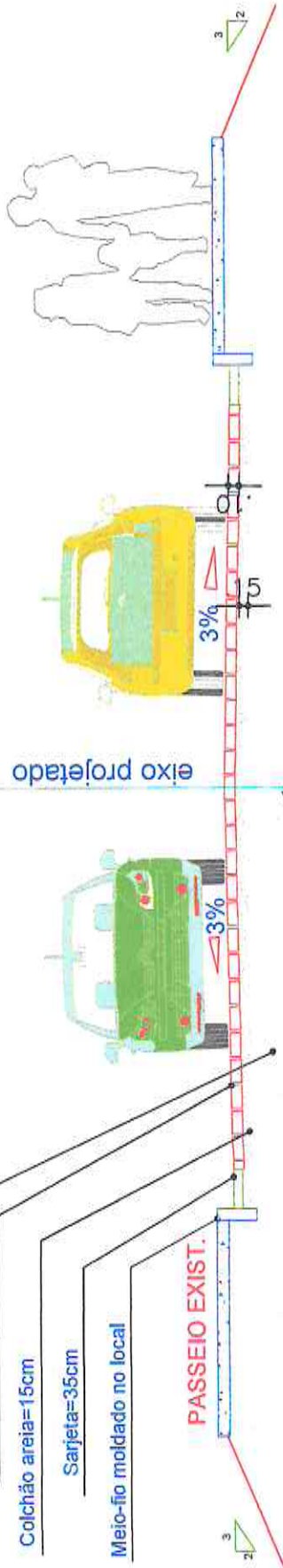
PAVIMENTAÇÃO EM PARALELEPÍPEDO

Colchão areia=15cm

Sarjeta=35cm

Meio-fio moldado no local

PASSEIO EXIST.



VARIÁVEL

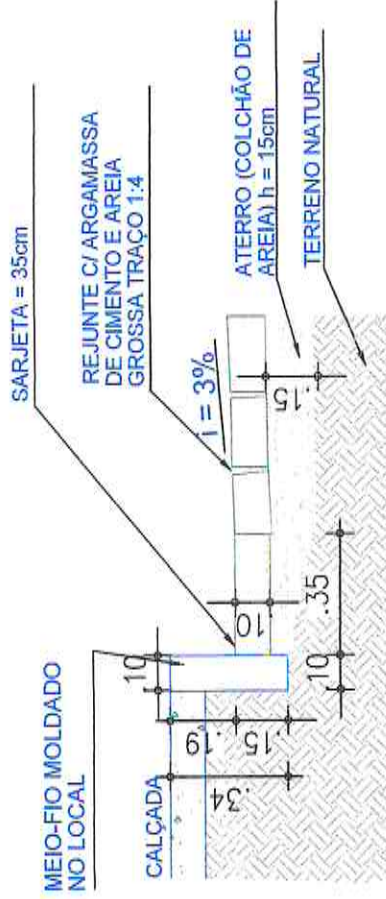


PAVIMENTAÇÃO EM PARALELEPÍPEDO

COLCHÃO DE AREIA e=15cm

SEÇÃO TRANSVERSAL

esc. 1/30



DETALHE SARJETA

esc. 1/20

⊕

OSWALDO C. DE MENDONÇA JR
Engº Civil / CREA-CE-04040-0
WWW.0513255.00-0

Comissão de Licitação
FL. 334
Morada Nova - CE

PREFEITURA:

RESPONSÁVEL TÉCNICO

SEINFRA

SAAE

COELCE

Osmanir C. de Mendonça Jr

Osmanir C. de Mendonça Jr
Engº Civil / CREC-02.00000-3



PREFEITURA MUNICIPAL DE MORADA NOVA
SECRETARIA DA INFRAESTRUTURA

TÍTULO

PAVIMENTAÇÃO EM PARALELEPÍEDO

LOCAL:

BAIRRO
CENTRO

CIDADE

MORADA NOVA-CE

ORÇAMENTO

ANEXADO
SIM (●) NÃO ()

CONTEÚDO

- 01- PLANTA DE SITUAÇÃO
- 02- PL. BAIXA / LOCAÇÃO
- 03- SEÇÃO TRANSVERSAL
- 04- DETALHE DA SARJETA

RUAS:

RUA ZACARIAS FERNANDES

Q

EQUIPE:

SEINFRA
SETOR DE PROJETOS

DATA

ABRIL/2019

ESCALA

INDICADAS

PRANCHAS
03

Morada Nova - 03

Osmanir C. de Mendonça Jr
 Engº Civil / CRACK - 0000004

PLANTA SITUAÇÃO
 ESCALA 1/750

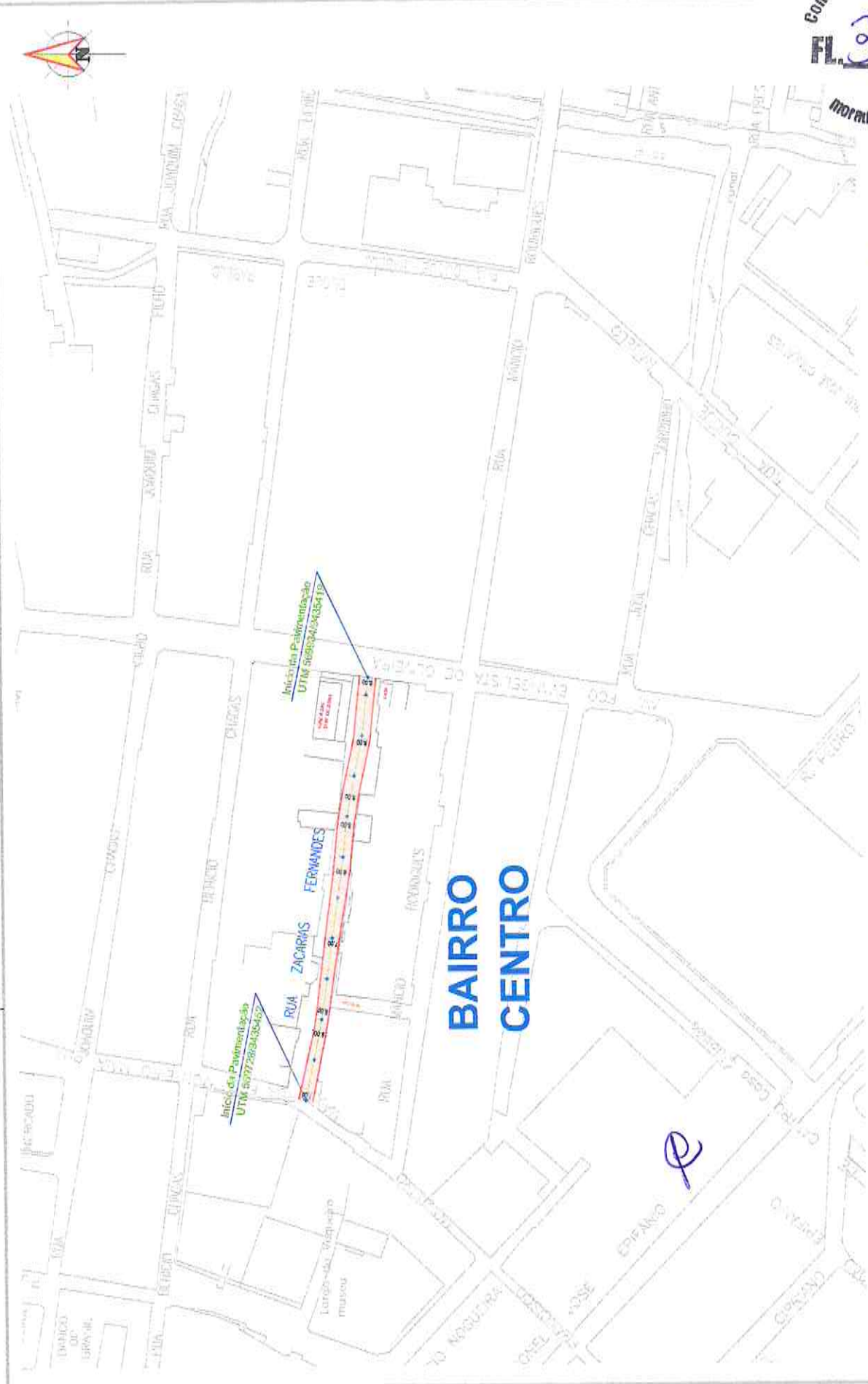


QUADRO DE QUANTITATIVOS

ÁREA TOTAL DE LOCAÇÃO =	1.529,20m ²
ÁREA TOTAL DE PAVIMENTAÇÃO =	1.383,15m ²
COMPIMENTO TOTAL DE MEIO RO =	417,30m

LEGENDA

 **TRECHO A SER PAVIMENTADO**



BAIRRO CENTRO

Início da Pavimentação
 UTM 808934,43419

Início da Pavimentação
 UTM 80772834,35432

	PREFEITURA:
--	-------------

SEINFRA SAAE COELCE	RESPONSÁVEL TÉCNICO  Osmani G. de Mendonça Jr. Eng. Civil / OAB-CE/123456
---------------------------	--



PREFEITURA MUNICIPAL DE MORADA NOVA
SECRETARIA DE INFRAESTRUTURA

TÍTULO
PAVIMENTAÇÃO EM PARALELEPÍPEDO
RUA EGÍDIA MUNIZ ZACARIAS E RUA JOSÉ GALDINO DE OLIVEIRA

BAIRRO: SÃO FRANCISCO	CIDADE: MORADA NOVA-CE
---------------------------------	----------------------------------

CONTEÚDO 01- SITUAÇÃO 02- PLANTA BAIXA/LOCAÇÃO 03- SEÇÃO TRANSVERSAL 04- DETALHE DA SARJETA	RUA EGÍDIA MUNIZ ZACARIAS RUA JOSÉ GALDINO DE OLIVEIRA
---	---

EQUIPE: SEINFRA SETOR DE PROJETOS	DATA: ABRIL/ 2018	ESCALA: INDICADAS	PRANCHAS 03
--	----------------------	----------------------	------------------------------



LEGENDA



TRECHO A SER PAVIMENTADO



TRECHO A RECEBER MEIO-FIO

QUADRO DE QUANTITATIVOS

ÁREA TOTAL DE LOCAÇÃO =	2.438,55m ²
ÁREA TOTAL DE PAVIMENTAÇÃO =	2.114,15m ²
COMPRIMENTO TOTAL DE MEIO-FIO =	511,84m

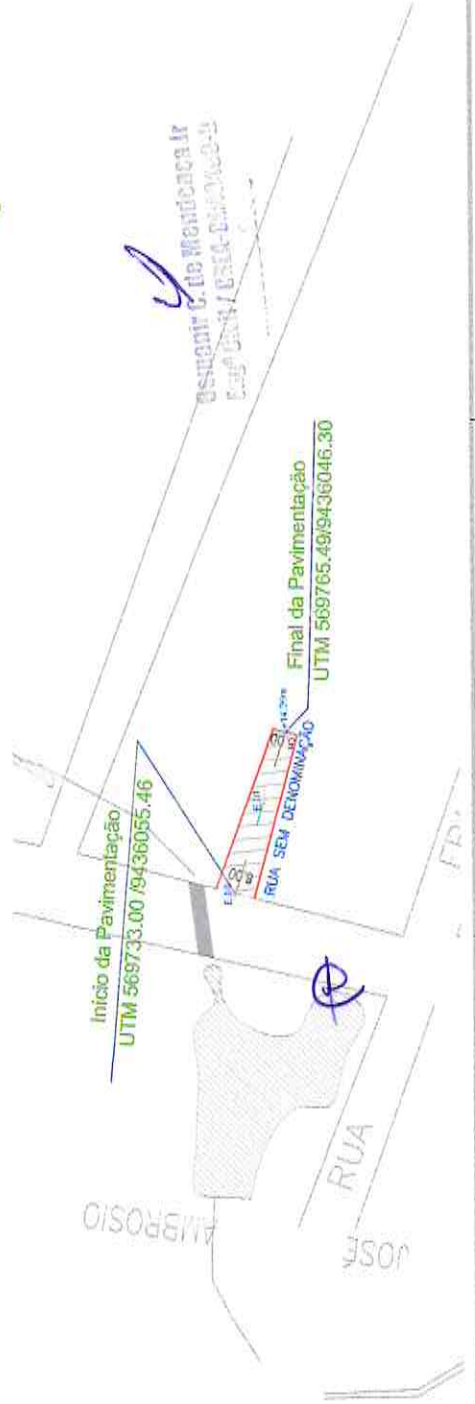
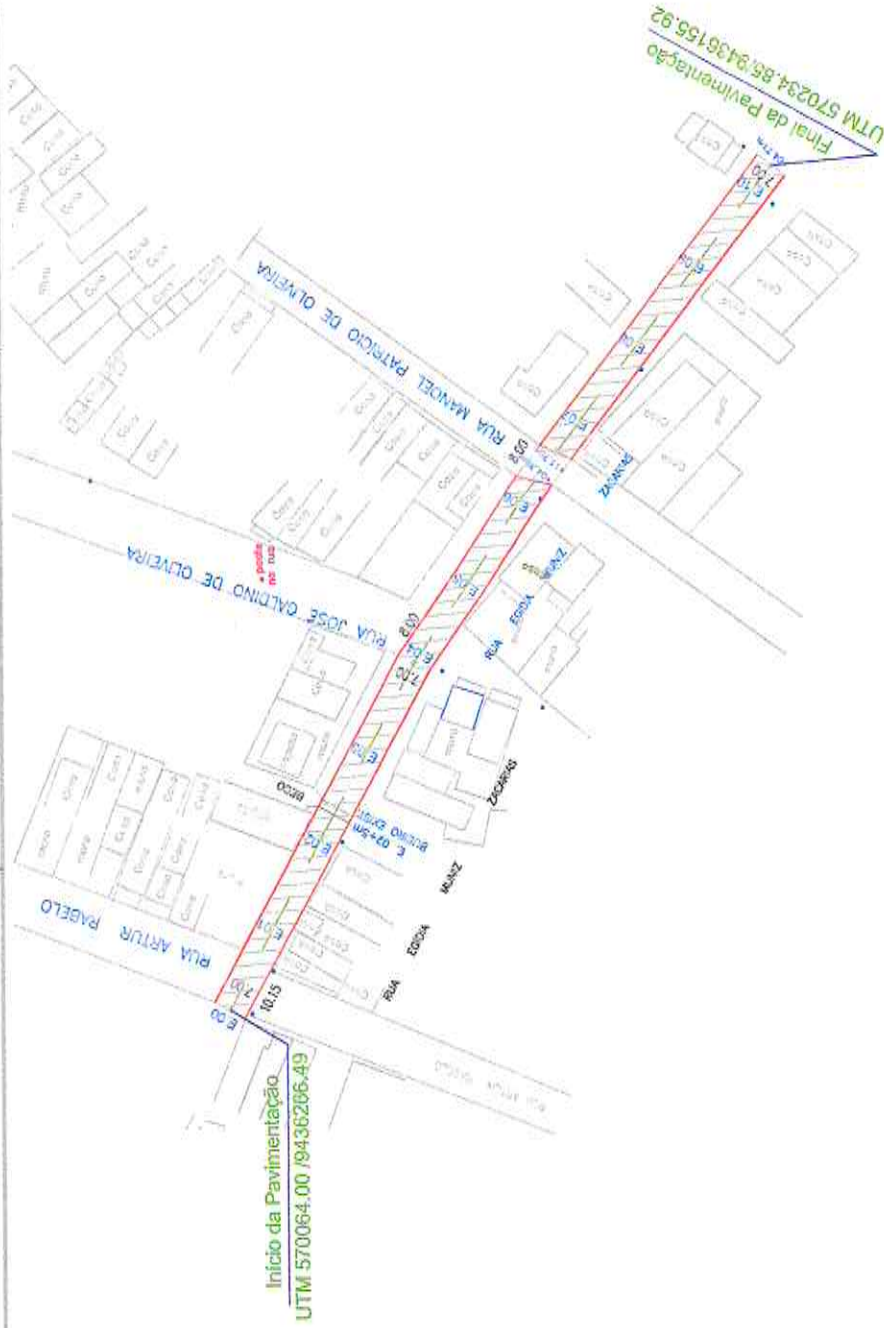
Comissão de Licitação

PLANTA BAIXA DE LOCAÇÃO

Monte Nova - ES

FEUILHA

PRANCHA Nº 02/03



SEÇÃO TIPO DE PAVIMENTAÇÃO

TERRENO NATURAL

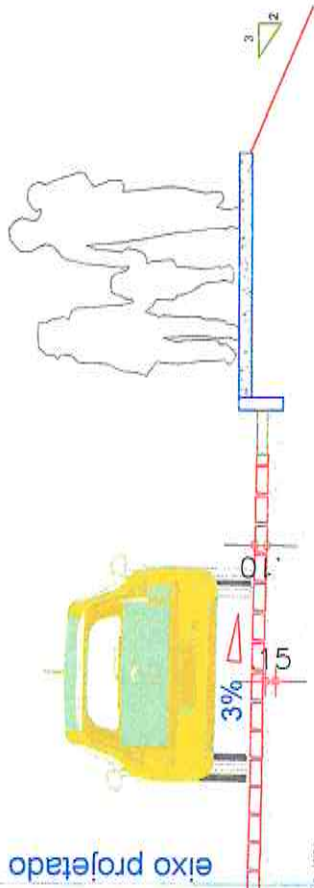
PAVIMENTAÇÃO EM PARALELEPÍPEDO

Colchão areia = 15cm

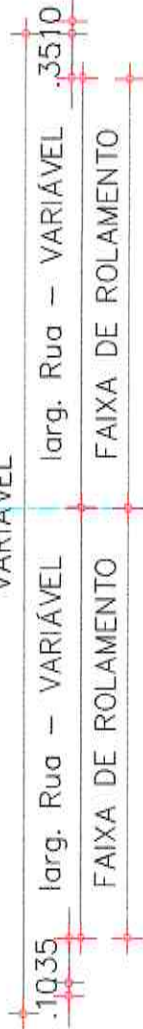
Sarjeta = 35cm

Meio-fio moldado no local

PASSEIO EXIST.



VARIÁVEL



PAVIMENTAÇÃO EM PARALELEPÍPEDO

COLCHÃO DE AREIA e=15cm

SEÇÃO TRANSVERSAL

1/20

MEIO-FIO MOLDADO NO LOCAL

CALÇADA

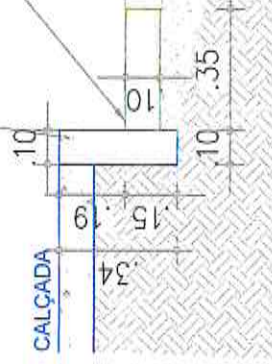
SARJETA = 35cm

REJUNTE C/ ARGAMASSA DE CIMENTO E AREIA GROSSA TRAÇO 1:4

1 = 3%

ATERRO (COLCHÃO DE AREIA) h = 15cm

TERRENO NATURAL



DETALHE SARJETA

1/20

Geonair C. de Menezes Ir
Engº Civil / CREA - CE: 69469-0
RN: 667095914-0

e