



PREFEITURA MUNICIPAL DE MORADA NOVA  
SECRETARIA DA INFRAESTRUTURA E MEIO AMBIENTE-SEINFRA

---

Peças Gráficas





PREFEITURA:

RESPONSÁVEL TÉCNICO

SEINFRA

SAAE

COELCE

*Osmanir Celatano de Mendonça Junior*

Osmanir C. de Mendonça Jr.  
Eng. Civil  
C.R.EA/C.R. 011/157200017

PREFEITURA MUNICIPAL DE MORADA NOVA  
SECRETARIA DA INFRAESTRUTURA

TÍTULO PAVIMENTAÇÃO EM PARALELEPÍPEDO EM RUAS DIVERSAS  
DO DISTRITO BOA ÁGUA

DISTRITO:

BOA ÁGUA

CIDADE:

MORADA NOVA-CE

CONTEÚDO

- 01- PLANTA LOCALIZAÇÃO
- 02- PLANTA BAIXA
- 03- SEÇÃO TRANSVERSAL
- 04- DETALHES
- 05- PERFIL

DESCRIÇÃO DAS RUAS:

RUJA PEDRO MARTINS DA COSTA - ÁREA: 982.20 m<sup>2</sup>

RUJA FRANCISCO FERREIRA NOBRE - ÁREA: 6.120.00 m<sup>2</sup>

EQUIPE:

SEINFRA  
SETOR DE PROJETOS

DATA ATUALIZAÇÃO

OUTUBRO/ 2017

ESCALA

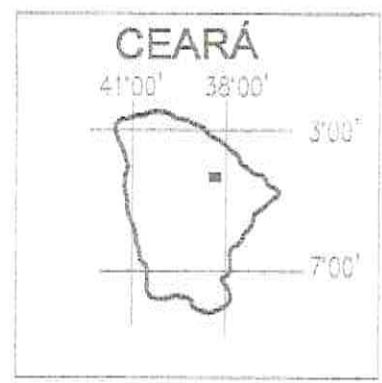
INDICADAS

PRANCHA  
ÚNICA

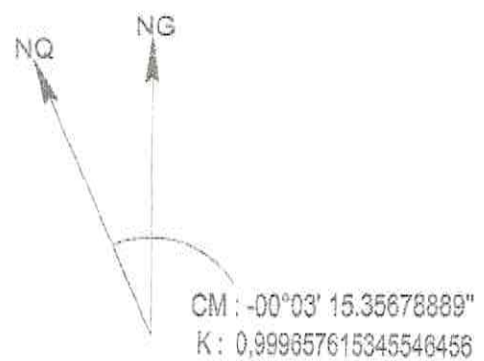
### Declinação Magnética



### Localização no Estado



### Convergência Meridiana



### Localização Municipal Morada Nova-CE



LEGENDA	
	ESTRADA EM ASFALTO
	ESTRADA VICINAL
	CALÇAMENTO EXISTENTE
	LAGO
	CERCA
	ÁGUA
	BUEIRO
	POSTE
	RACHÃO, CORREGO
	EDIFICAÇÃO
	PONTE
	SAPLEIA
	DIVISÃO DE LOCALIDADE
	BARRAGEM

*Comandante*  
 C. de Mendonça Jr.  
 Eng.º Civil  
 CREA/CE. Nº. 1.603.352/140

EQUIPE: <b>SEINFRA</b> SETOR DE PROJETOS	DATA: OUTUBRO/ 2017	ESCALA: INDICADAS	PRANCHA ÚNICA
--	------------------------	----------------------	------------------



Comissão de Licitação  
Fl. 129  
Morada Nova - Ce

PRANCHA Nº  
01/08

FOLHA A4(297x210)mm

RUA A PAVIMENTAR

DISTRITO BOA AGUA

RUA A PAVIMENTAR

Comissão de Licitação  
Morada Nova - Ce

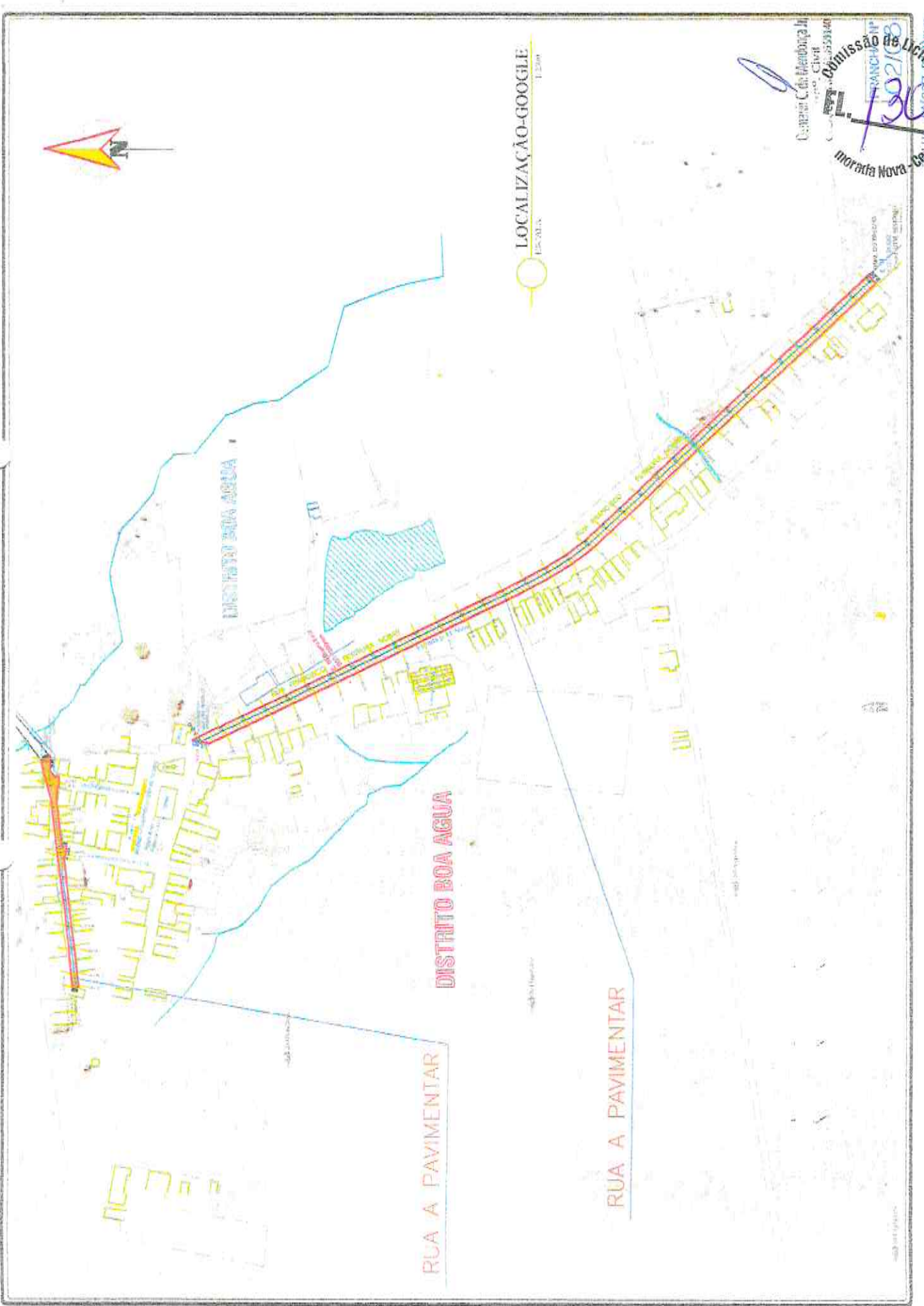
PLANTA LOCALIZAÇÃO  
1:500



LOCALIZAÇÃO-GOOGLE  
1:2500



Comissão de Licitação  
1302/2018  
MORADA NOVA - CE



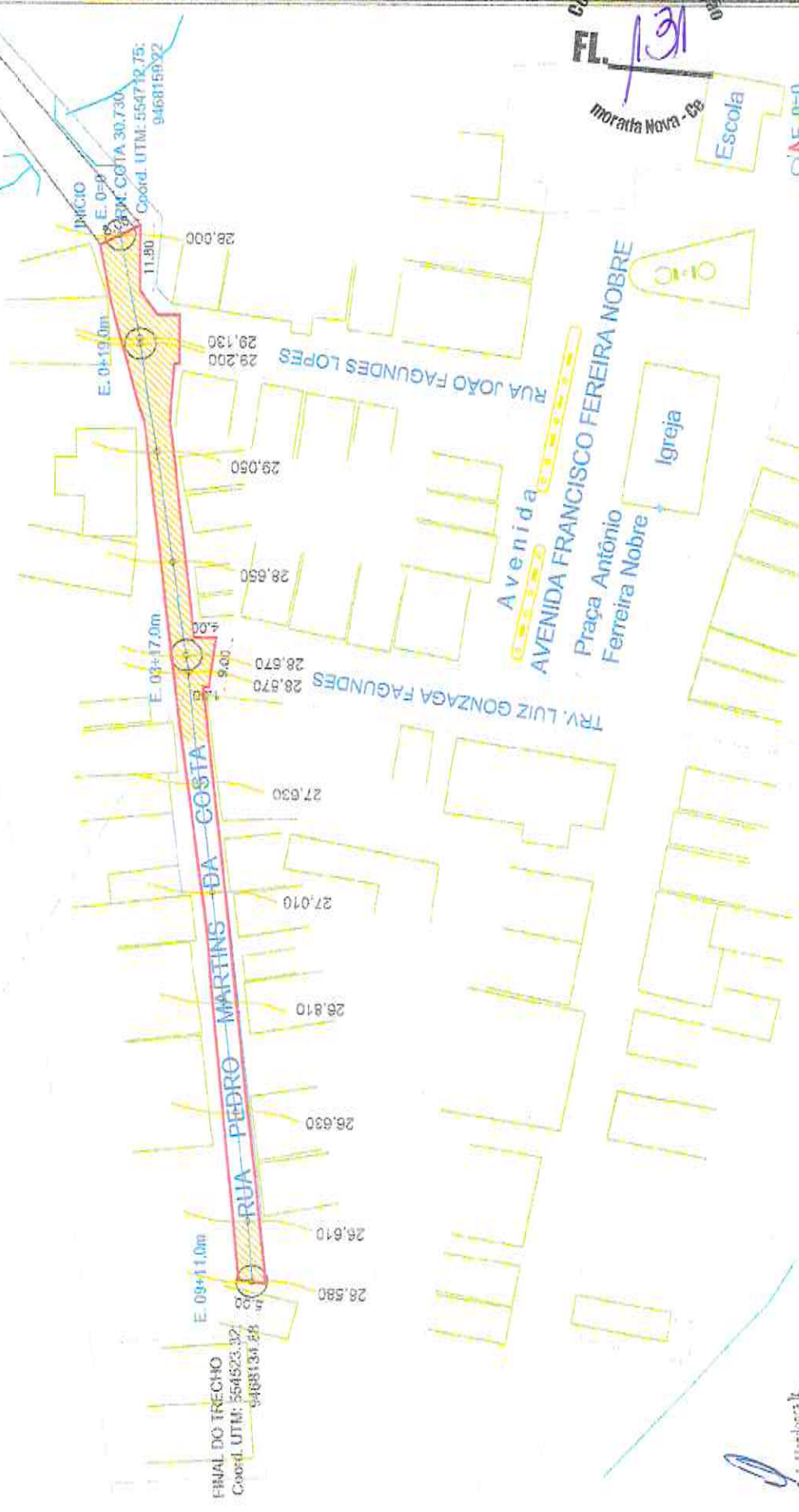
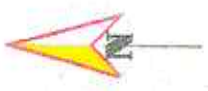
FOLHA 01-04

AREA A PAVIMENTAR - A=982.20m<sup>2</sup>

Comissão de Licitação  
FL. 131

PRANCHA N°  
03/08

FOLHA A4(297x210)mm



PLANTA BAIXA

Eng.º Civil  
C. de Matr. nº 12.352/96  
C. de Matr. nº 12.352/96

*[Handwritten signature]*

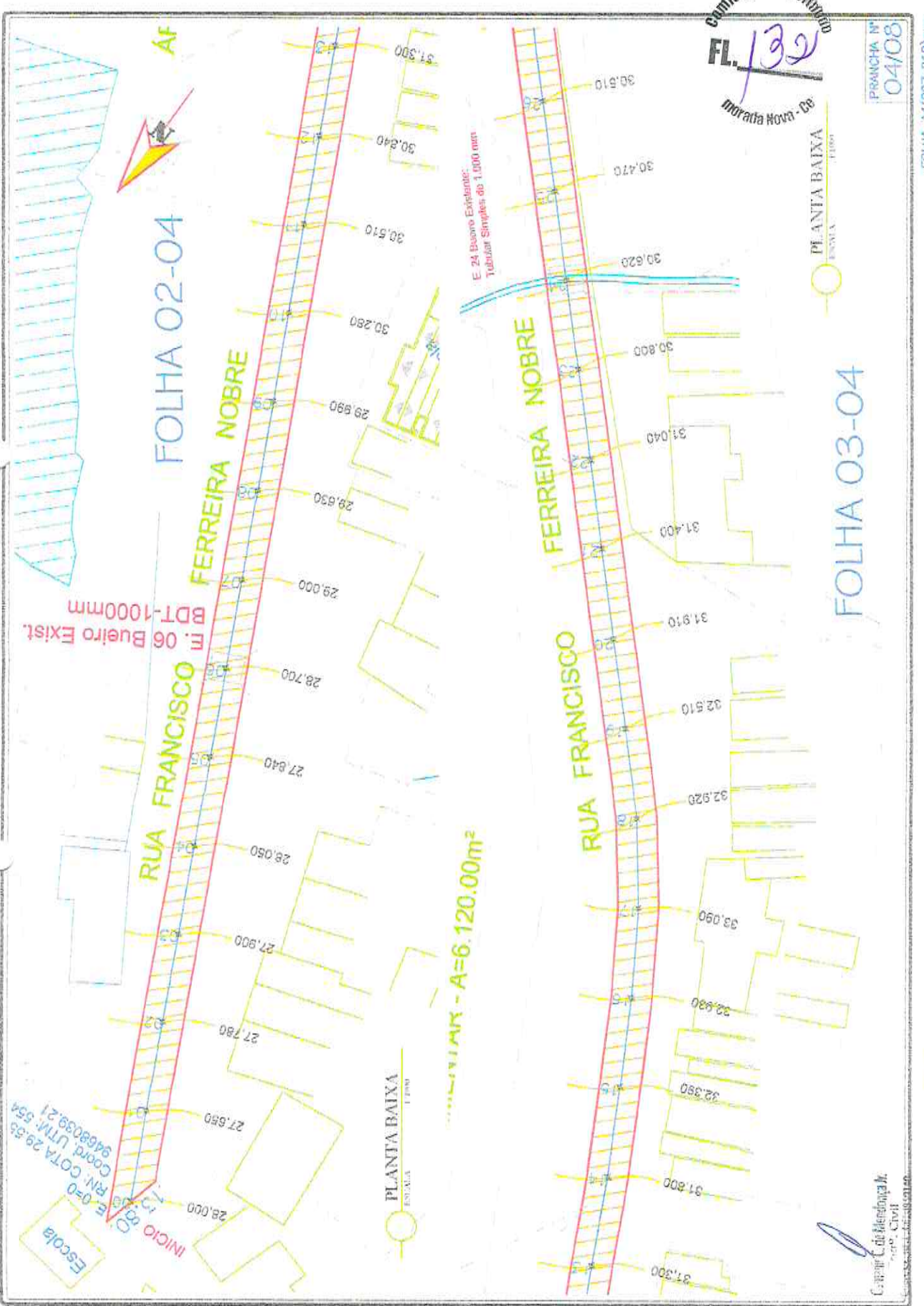
PLANTA BAIXA  
ESCALA 1:1000

FOLHA 03-04

PLANTA BAIXA  
ESCALA 1:1000

ÁREA TOTAL - A=6.120.00m<sup>2</sup>

Carvalho, C. de Mendonça Jr.  
 Eng.º Civil  
Cad. Nº 12.419/94 - OAB Nº 9591/96

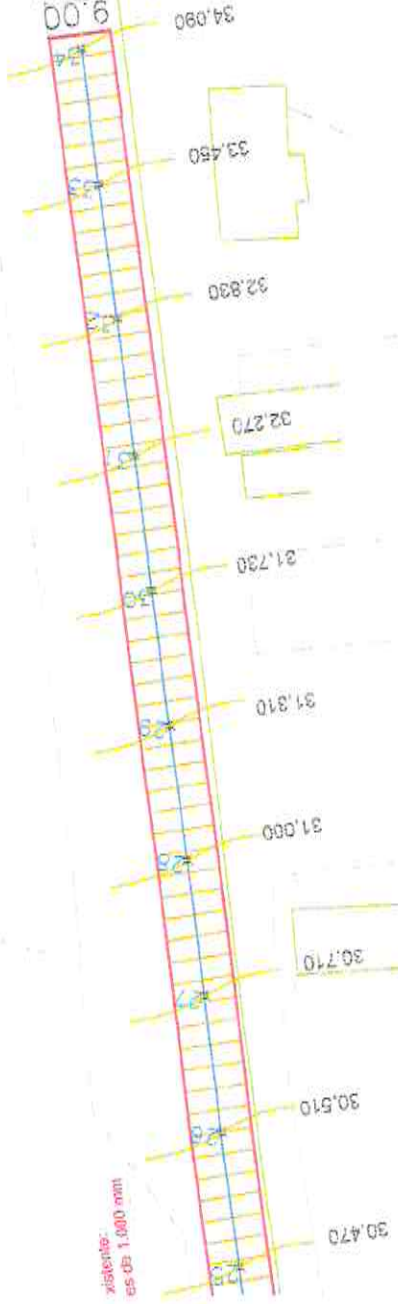




Coord. UTM: 555106,85;  
9467486,51  
E: 34  
COTA 34,090  
FINAL DO TRECHO

Estrada p/ M. Nova

FOLHA 04-04



Comissão de Licitação  
FL. 133  
Morata Nova - Ce

PRANCHA Nº  
05/08

PLANTA BAIXA  
ESCALA 1:1000

Comar C. de Mendonça M.  
Cadastr. Civil  
CNPJ nº 06.455.018/0001-00

FOLHA A4(297x210)mm



TERRENO NATURAL

PAVIMENTAÇÃO EM PARALELEPIPEDO

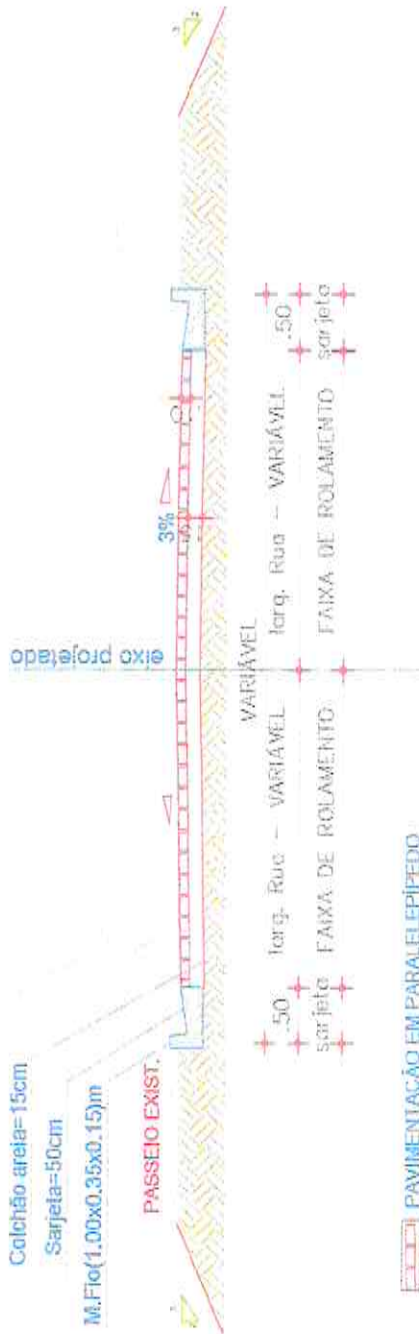
Colchão areia= 15cm

Sarjeta= 50cm

M.Flo(1,00x0,35x0,15)m

PASSEIO EXIST.

## SEÇÃO TIPO DE PAVIMENTAÇÃO



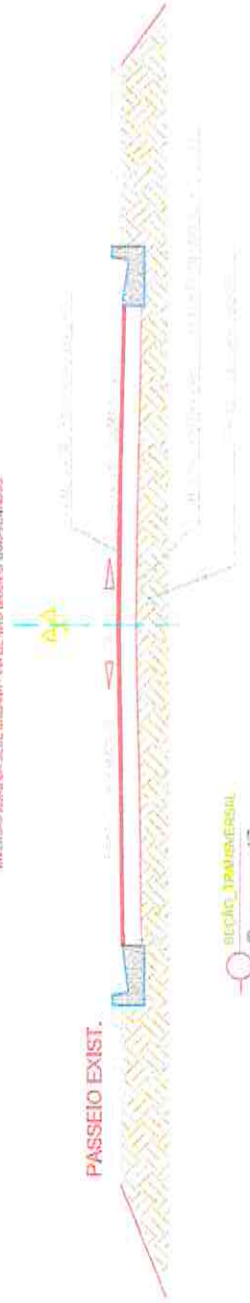
PAVIMENTAÇÃO EM PARALELEPIPEDO

COLCHÃO DE AREIA e=15cm

## SEÇÃO TIPO GEOMÉTRICA

SEÇÃO TRANSVERSAL - PARALELEPIPEDO

INVERSÃO PARA O SENTIDO UNIDIRECIONAL - VALOR DE VÃO INDICADO NOS ENTORROS




Comissão de Licitação  
Fl. 134  
Moratá Nova - Ce

PRANCHA N°  
06/08

SEÇÕES DE CORTE  
ESCALA

Donatário C de Mendonça Jr  
Eng. Civil  
C. O. 000.000.000.000.000.000

SEÇÃO TIPO DE TERRAPLENAGEM  
DIVERSAS RUAS - SEDE URBANA

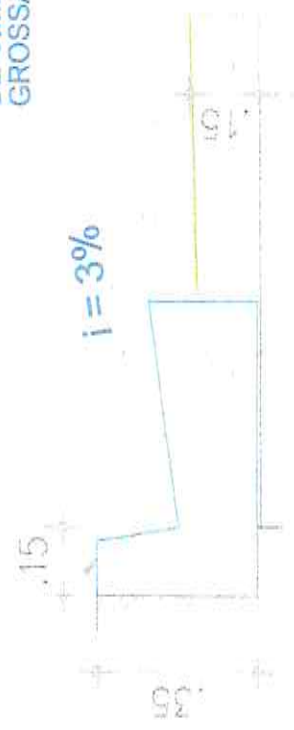


MEIO-FIO EM  
CONCRETO PRÉMOLDADO  
(1,00x0,35x0,15)m

SARJETA = 50 cm

REJUNTE C/ ARGAMASSA  
DE CIMENTO E AREIA  
GROSSA TRAÇO 1:4

ATERRO (COLCHÃO DE  
AREIA) h = 15cm  
TERRENO NATURAL



Engenheiro Civil  
Cristiano de Menezes Jr.  
C.R.C. 010.166.05/940

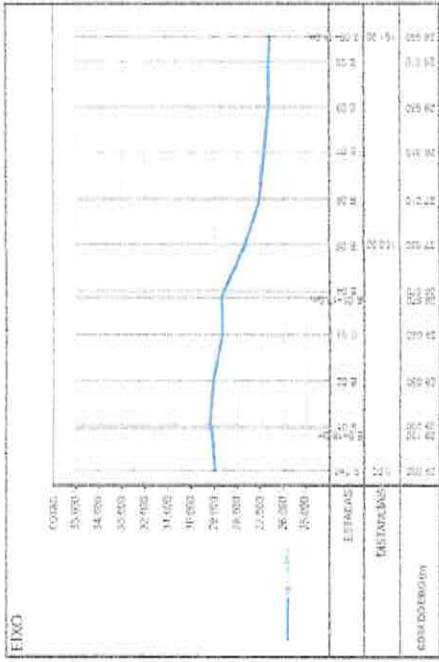
Comissão de Licitação  
135  
Moratória Nova - 08

DETALHE SARJETA  
1:5

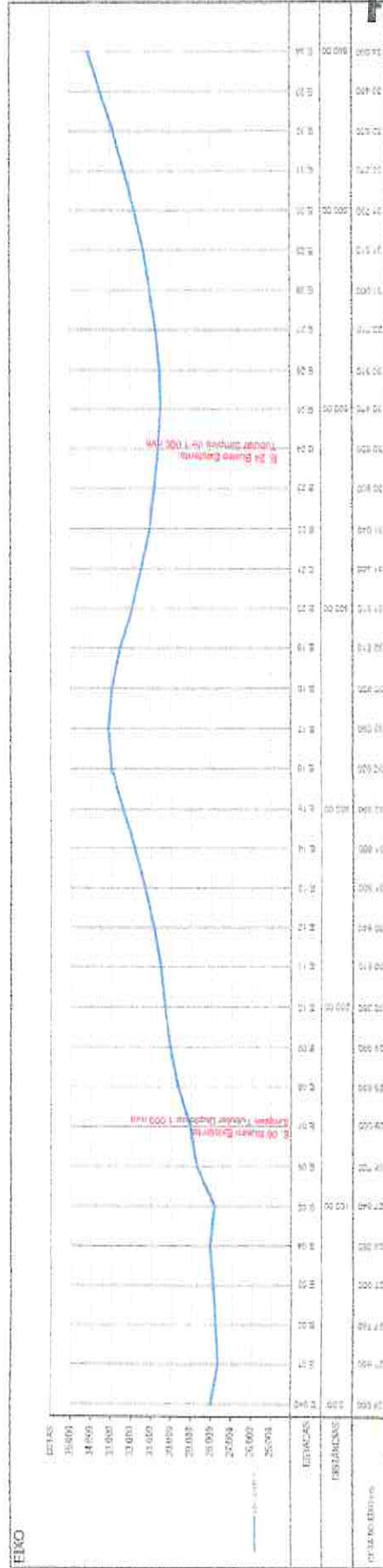
PRANCHAS Nº  
07/08



Osmair C. de Mendonça Jr.  
 Engº - Civil  
 CREA/Ce: 06.065.59140



PERFIL LONGITUDINAL (EIXO) - ESTACAS E. 0+0 A E. 09+11,0 m  
 RUA DO DISTRITO BOA ÁGUA, MORADA NOVA-CE



PERFIL LONGITUDINAL (EIXO) - ESTACAS E. 0+0 A E. 34, RUA DA ESCOLA, DISTRITO BOA ÁGUA, MORADA NOVA-CE.

*(Handwritten signature)*