

	PREFEITURA: <div style="text-align: right;">  </div>
SEINFRA _____ SAAE _____ COELGE _____	RESPONSÁVEL TÉCNICO  Osmani G. de Mendonça Jr Engº Civil / CREA-CE: 48409-D RUA JOSÉ CARNEIRO FILHO



PREFEITURA MUNICIPAL DE MORADA NOVA
SECRETARIA DA INFRAESTRUTURA

TÍTULO

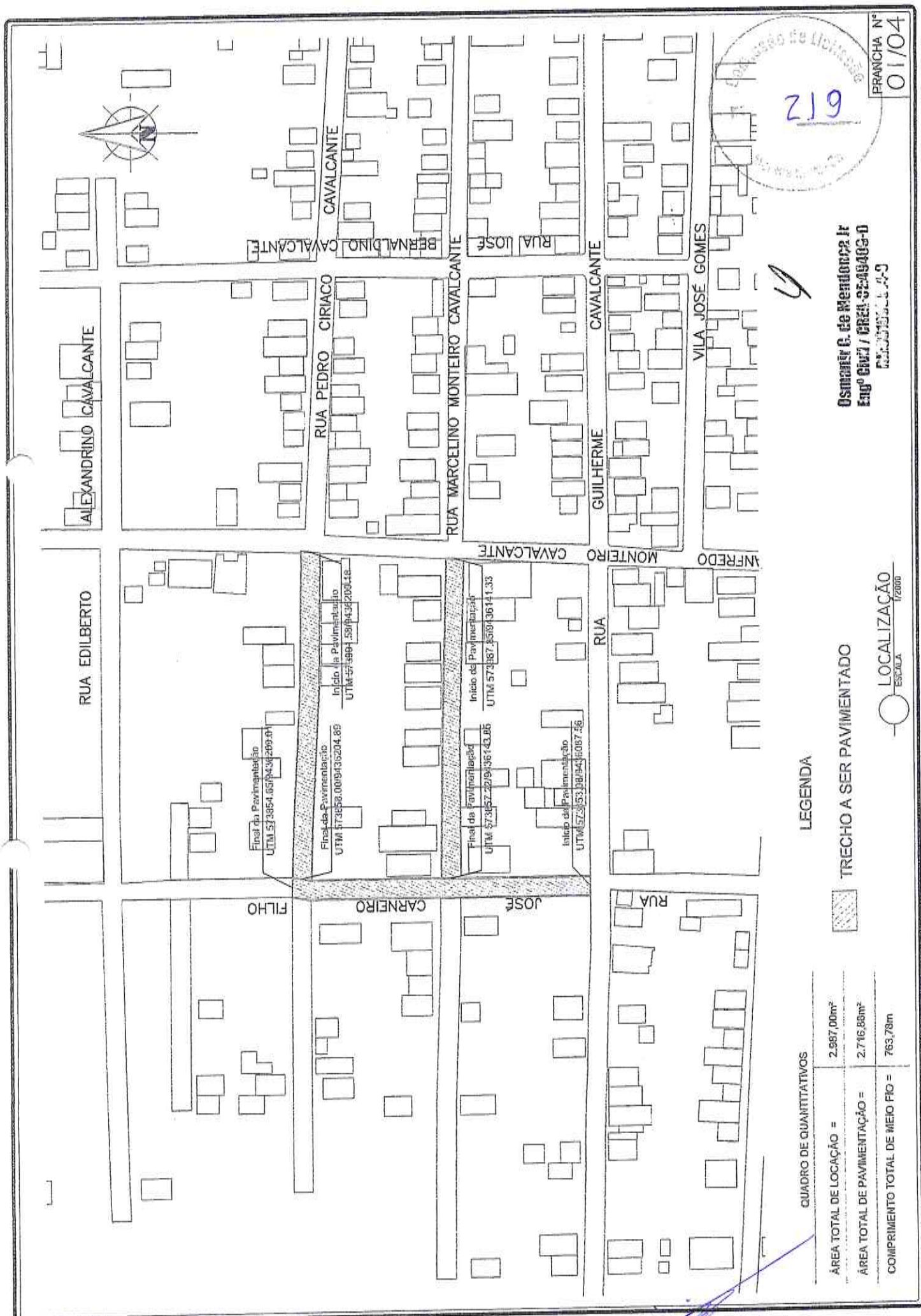
PAVIMENTAÇÃO EM PARALELEPÍPEDO
BAIRRO: VAZANTES

LOCAL: SEDE URBANA BAIRRO: VAZANTES	CIDADE MORADA NOVA-CE	ORÇAMENTO ANEXADO SIM (●) NÃO ()
--	--------------------------	---

CONTEÚDO
 LOCALIZAÇÃO
 LOCAÇÃO
 SEÇÃO TRANSVERSAL
 DETALHES

RUAS:
 RUA JOSÉ CARNEIRO FILHO
 RUA PEDRO CIRIACO CAVALCANTE
 RUA MARCELINO MONTEIRO CAVALCANTE

EQUIPE: SEINFRA SETOR DE PROJETOS	DATA JULHO/2020	ESCALA INDICADAS	PRANCHAS 04
--	--------------------	---------------------	-----------------------



Osmar E. de Mendonça Jr
Engº Civil / CREA 32-49403-D
RUA JOSÉ GOMES, 493

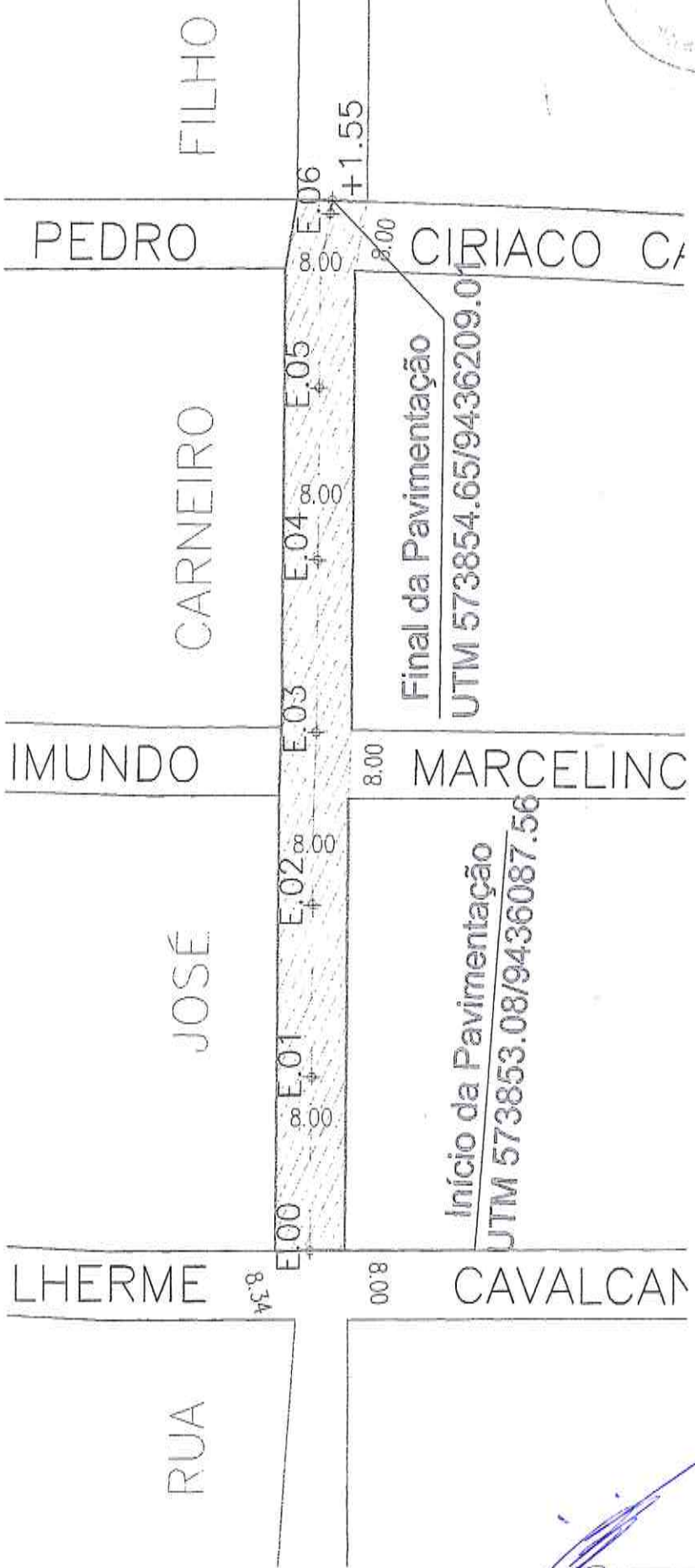
LOCALIZAÇÃO
ESCALA 1:2000

LEGENDA

TRECHO A SER PAVIMENTADO



QUADRO DE QUANTITATIVOS	
ÁREA TOTAL DE LOCAÇÃO =	2.987,00m²
ÁREA TOTAL DE PAVIMENTAÇÃO =	2.716,88m²
COMPRIMENTO TOTAL DE MEIO FIO =	763,78m



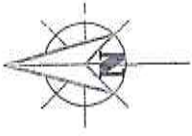
Geométrico E. de 1955/57
 Eng. Civil / CRETA-CEA-06-0
 RA:351092-574-0

4

LOCAÇÃO
 ESCALA 1/750

PRANCHA Nº
 02/04

- LEGENDA
-  TRECHO A SER PAVIMENTADO
 -  TRECHO A RECEBER MEIO-FIO



RUA PEDRO CIRIACO CAVALCANTE



Final da Pavimentação

UTM 573858.00/9436204.89

Início da Pavimentação

UTM 573991.58/9436200.18

RUA MARCELINO MONTEIRO CAVALCANTE



Final da Pavimentação

UTM 573857.22/9436143.85

Início da Pavimentação


UTM 573987.85/9436141.33

FREDO MONTEIRO CAVALCANTE

FILHO

CARNEIRO

JOSE



Domínio P. de Responsabilidade II
Engº Civil / CREA-SE-69403-0
RM:36109594-0



LOCALIZAÇÃO

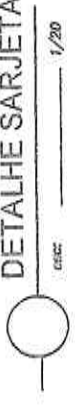
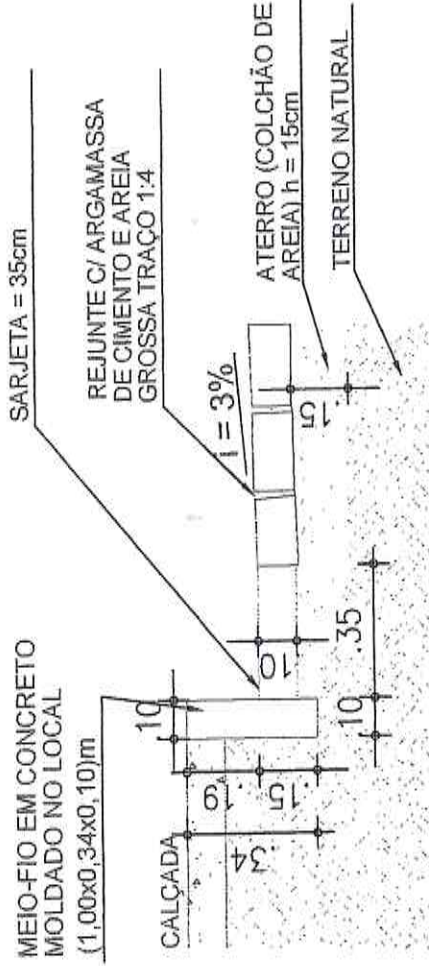
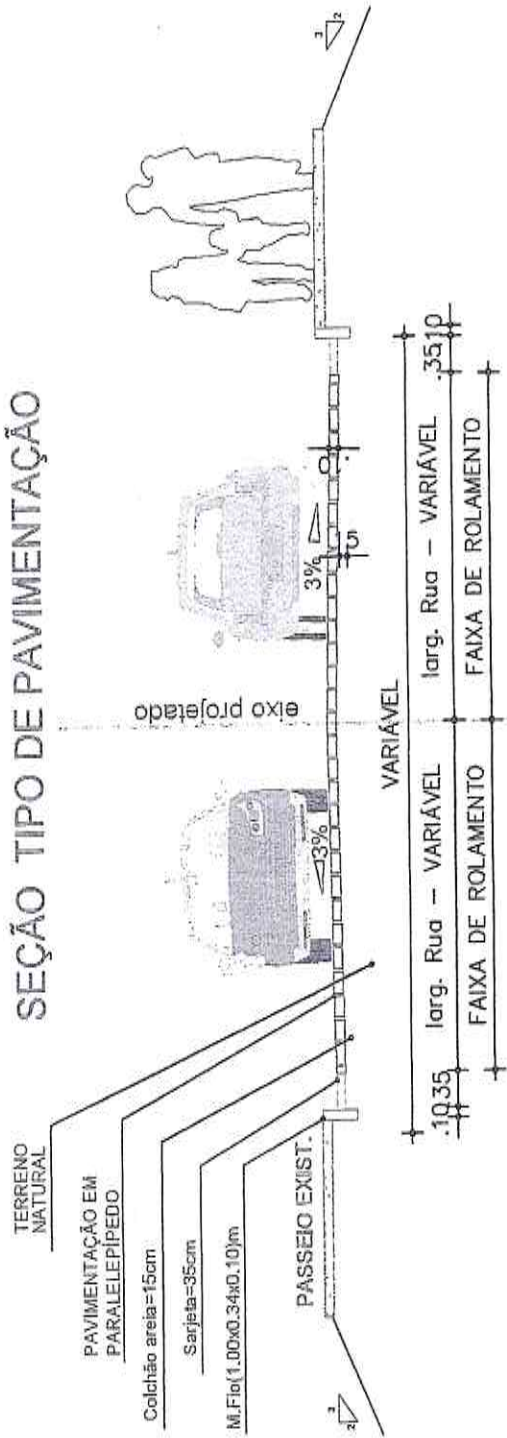
LEGENDA

TRECHO A SER PAVIMENTADO

TRECHO A RECEBER MEIO-FIO

PRANCHA N°
03/04

SEÇÃO TIPO DE PAVIMENTAÇÃO



Osmani E. de Mendonça Jr
Engº Civil / CRA-CE-403-0
RSC-0610950-0

PREFEITURA:



RESPONSÁVEL TÉCNICO

SEINFRA

SAAE

COELCE

Engº **Osvaldo C. de Mendonça Jr**
Engº Civil / CREA-CE:48463-D
RR:061098914-0



PREFEITURA MUNICIPAL DE MORADA NOVA SECRETARIA DA INFRAESTRUTURA

TÍTULO

PAVIMENTAÇÃO EM PARALELEPÍPEDO

LOCAL:

DIVERSAS RUAS DO BAIRRO
SÃO FRANCISCO

CIDADE

MORADA NOVA-CE

ORÇAMENTO

ANEXADO
SIM (●) NÃO ()

CONTEÚDO

01- PLANTA DE SITUAÇÃO
02- PL. BAIXA / LOCAÇÃO
03- SEÇÃO TRANSVERSAL
04- DETALHE DA SARJETA

RUAS:

RUA LUIZ DAMASCENO GIRÃO
RUA MELICIO VIANA
RUA HENRIQUE MARINHEIRO

EQUIPE:

SEINFRA
SETOR DE PROJETOS

DATA

JULHO/2020

ESCALA

INDICADAS

PRANCHAS
04

Comissão de Utilização
224

FRANCA Nº
01704

QUADRO DE QUANTITATIVOS

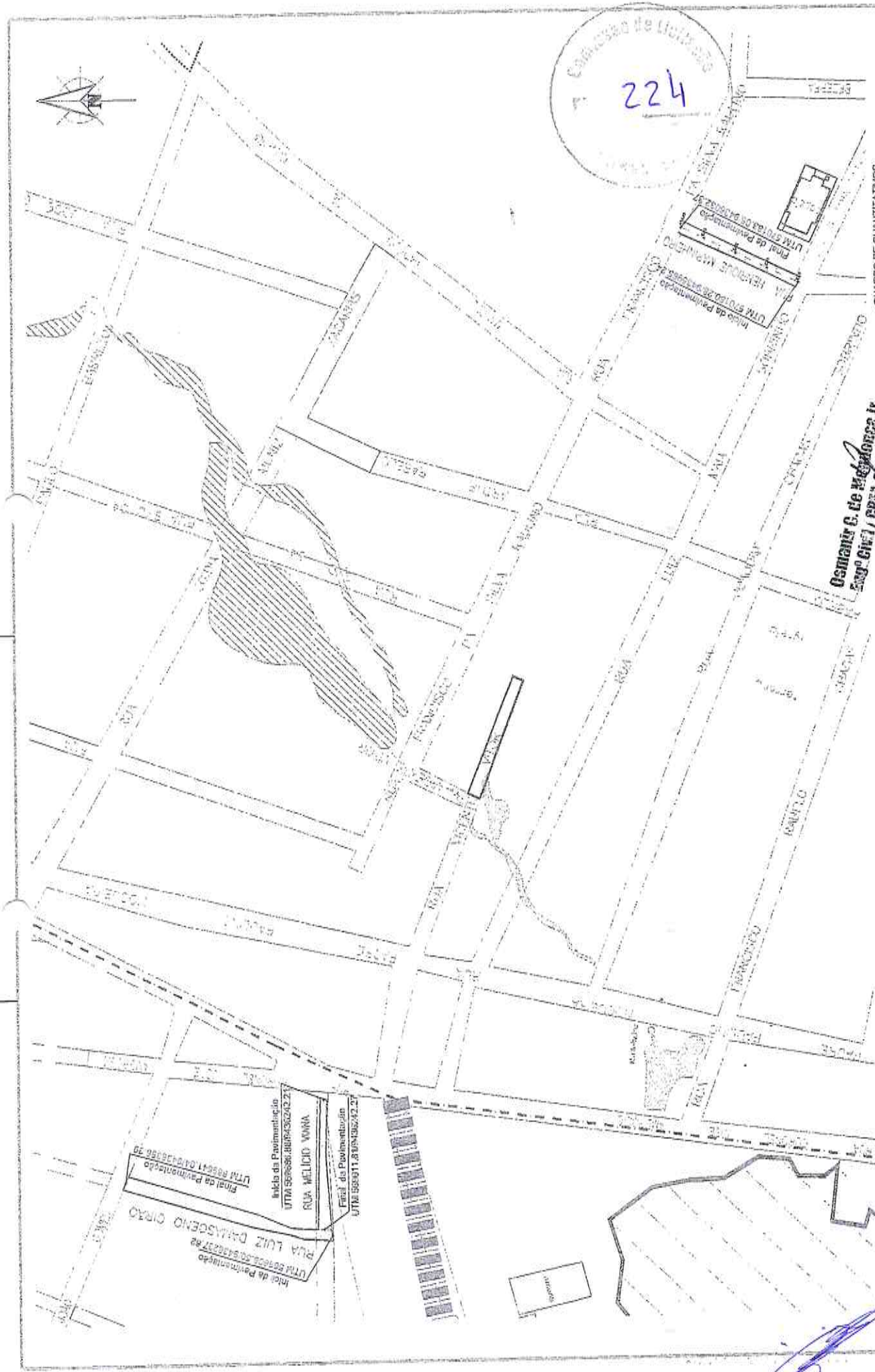
ÁREA TOTAL DE LOCAÇÃO =	1.741,54m ²
ÁREA TOTAL DE PAVIMENTAÇÃO =	1.550,18m ²
COMPRIMENTO TOTAL DE MEIO FIO =	538,72m

Osmanir C. de Aguiar Jr.
Eng. Civil / CRA 0445403-0
RUBRICADO

PLANTA SITUAÇÃO
ESCALA 1/1500

LEGENDA

▭ TRECHO A SER PAVIMENTADO



[Handwritten signature]



Comissão de Licenciamento
Engº Civil / CRECI-DE-49400-E
RE:5610935914-0



SOMES

RUA LUIZ DAMASCENO GIRÃO

Início da Pavimentação
UTM 569608.50/9436237.62

Início da Pavimentação
UTM 569641.04/9436356.39

Início da Pavimentação
UTM 569686.88/9436242.21

Início da Pavimentação
UTM 569611.81/9436242.27

RUA MELÍCIO VIANA

CORONEL JACÉ

LEGENDA

- TRECHO A SER PAVIMENTADO
- TRECHO A RECEBER MEIO-FIO

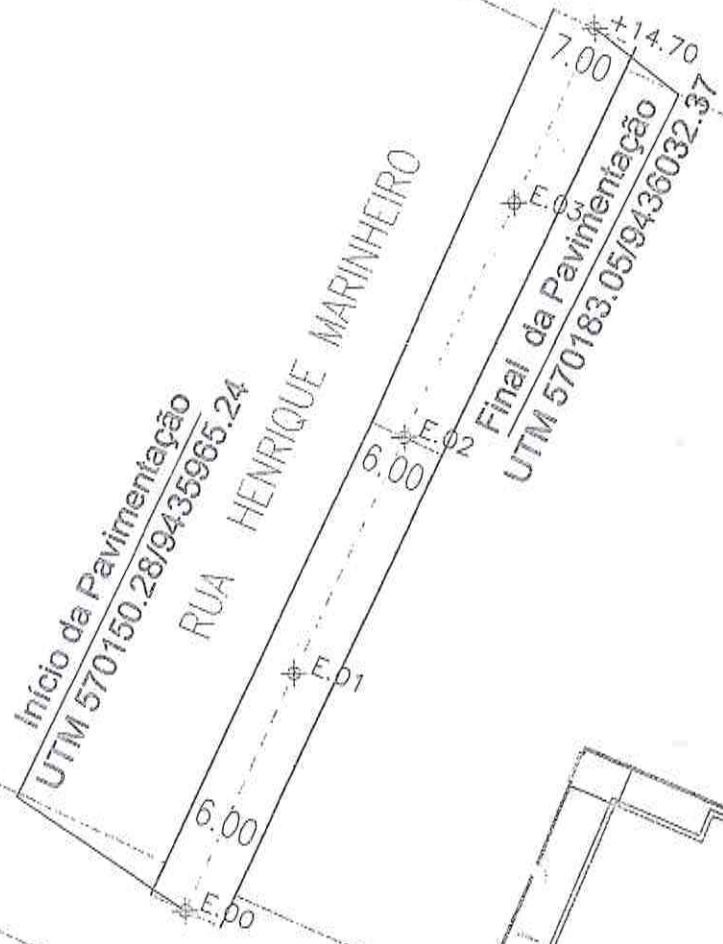
PLANTA BAIXA/ LOCAÇÃO



Comissão de Licitação
Engº Civil / CREC-SE-66409-1
REC-061035914-0

DA

FRANCISCO



LEGENDA

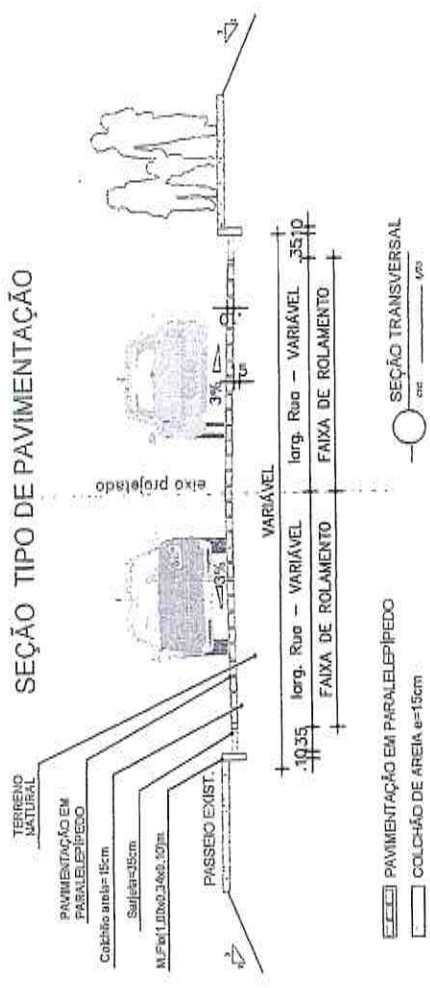
-  TRECHO A SER PAVIMENTADO
-  TRECHO A RECEBER MEIO-FIO

PLANTA BAIXA/ LOCAÇÃO
E.S.U.E.

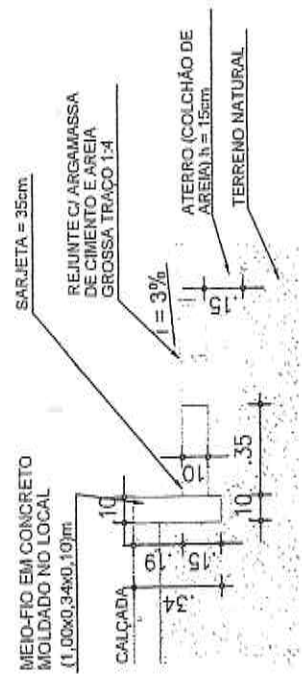


Osmanir P. de Mendonça
Engº Civil / CREC-3245463-3
RUBRICADO


SEÇÃO TIPO DE PAVIMENTAÇÃO




- PAVIMENTAÇÃO EM PARALELEPÍPEDO
- COLCHÃO DE AREIA e=15cm



- DETALHE SARJETA

	PREFEITURA: <div style="text-align: right;">  </div>
--	--


SEINFRA SAAE COELCE	RESPONSÁVEL TÉCNICO  Osmanir G. de Mendonça Jr Engº Civil / CREA-CE-48408-0 RNO361098914-0
---------------------------	--

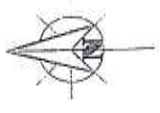


PREFEITURA MUNICIPAL DE MORADA NOVA
SECRETARIA DA INFRAESTRUTURA

TÍTULO

PAVIMENTAÇÃO EM PARALELEPÍPEDO

BAIRRO: <p style="text-align: center;">NOVA MORADA</p>	CIDADE: <p style="text-align: center;">MORADA NOVA-CE</p>		
CONTEÚDO: SITUAÇÃO PLANTA BAIXA/LOCAÇÃO SEÇÃO TRANSVERSAL DETALHE DA SARJETA	RUA RAIMUNDA NÉRI RUA PAULO BARRETO RUA DR. ROBERTO HUGO 		
EQUIPE: SEINFRA SETOR DE PROJETOS	DATA: JUNHO/ 2020	ESCALA: INDICADAS	PRANCHAS 03



229



Osmany C. de Almeida Jr
 Eng Civil / CREA 0548409-0
 R-336095974-0

PRANCHA Nº
 01/03

PLANTA SITUÇÃO
 ESCALA 1/2500

**BAIRRO
 NOVA MORADA**

Início da Pavimentação
 UTM 570425,149436381,26

Final da Pavimentação
 UTM 570474,959436394,49

Início da Pavimentação
 UTM 570413,279436381,70

Final da Pavimentação
 UTM 570419,409436379,38

Início da Pavimentação
 UTM 570376,309435903,78

RUA DR ROBERTO
 RUA NUNO
 RUA PABLO
 RUA NERI
 RUA RAMANDA
 RUA NERI
 RUA RAMANDA
 RUA NERI



[Handwritten signature]



QUADRO DE QUANTITATIVOS

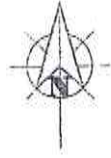
ÁREA TOTAL DE LOCAÇÃO =	5.228,95m ²
ÁREA TOTAL DE PAVIMENTAÇÃO =	4.813,48m ²
COMPRIMENTO TOTAL DE MEIO-FIO =	1.105,80m

LEGENDA

□ TRECHO A SER PAVIMENTADO

— TRECHO A RECEBER MEIO-FIO

Osmair C. de Mendonça J.
Engº Civil / CREA-35.48463-0
R.A.351033-574-9



PLANTA BAIXA/ LOCAÇÃO
01 - RUA

PLANTA BAIXA/ LOCAÇÃO
02 - RUA

Final da Pavimentação
UTM 570382.12/9436389.55

Início da Pavimentação
UTM 570425.14/9436381.26

Final da Pavimentação
UTM 570419.40/9436379.36

Início da Pavimentação
UTM 570413.23/9436281.70

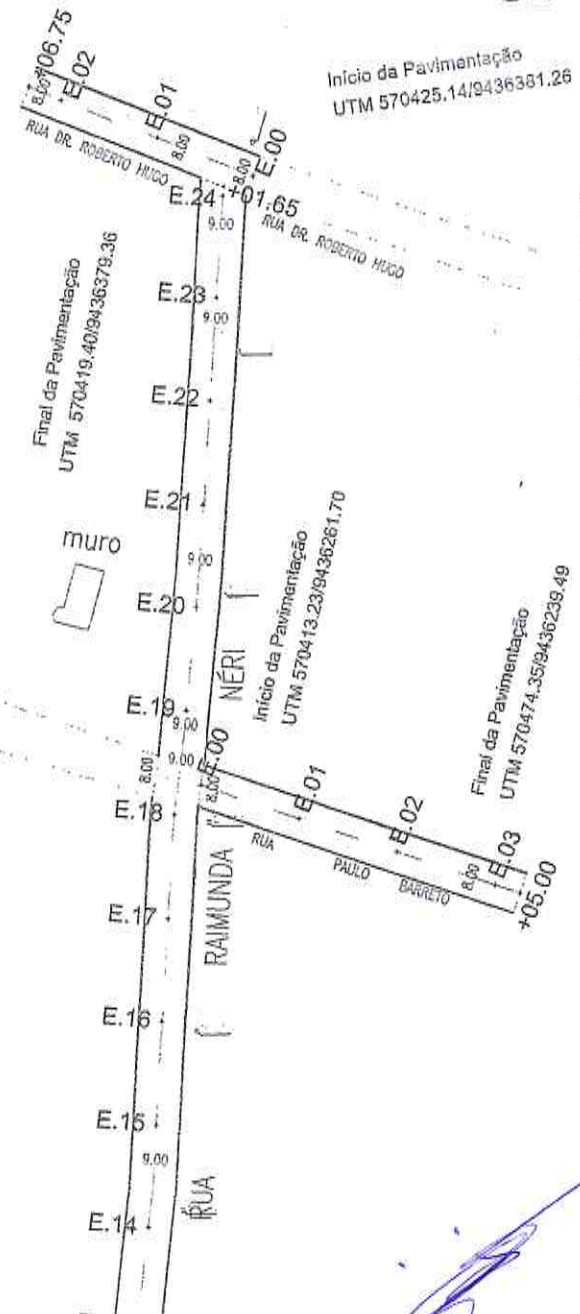
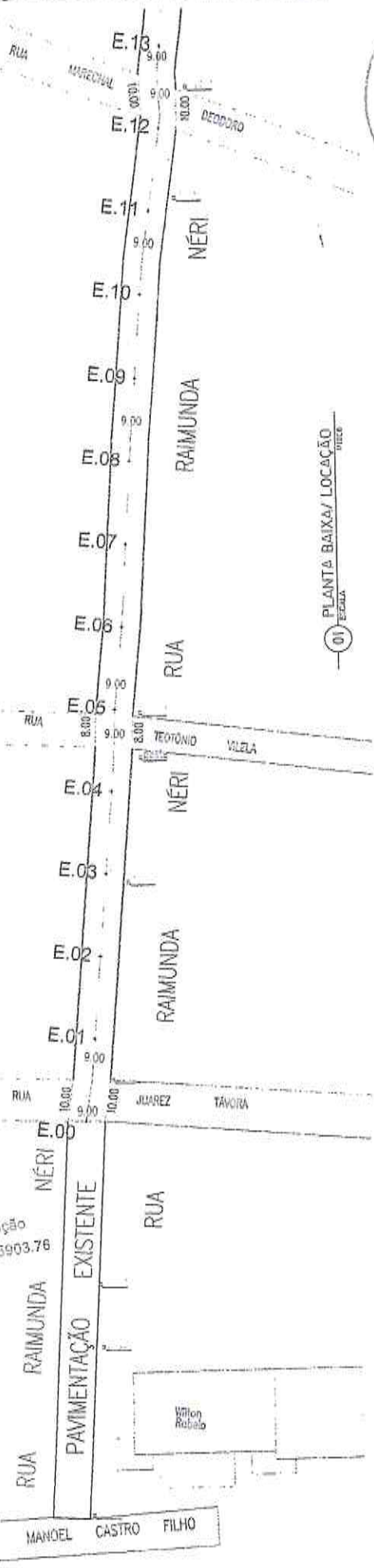
Final da Pavimentação
UTM 570474.35/9436238.49

FOLHA 01

FOLHA 02

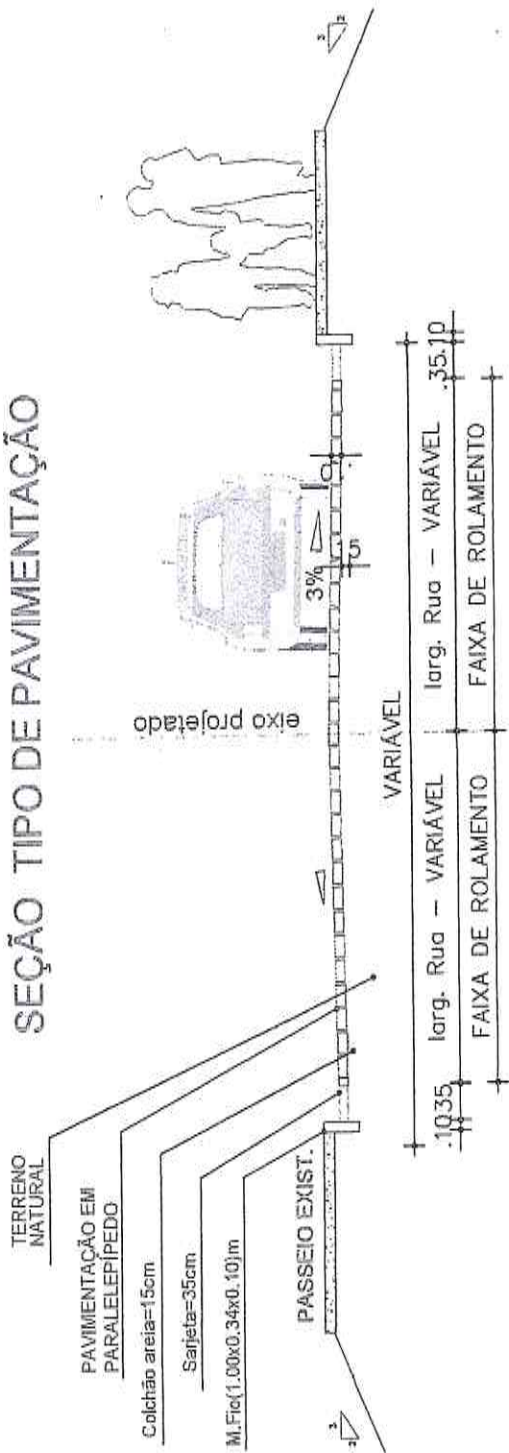
Início da Pavimentação
UTM 570376.30/9435903.78

AVN MANOEL CASTRO FILHO



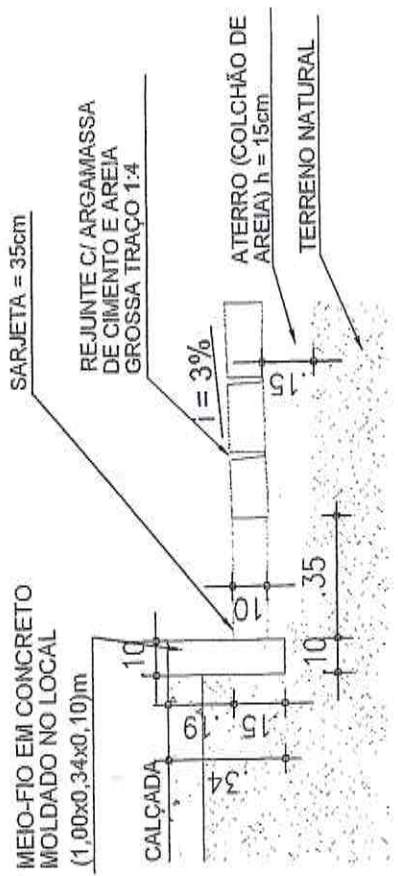
[Handwritten signature]

SEÇÃO TIPO DE PAVIMENTAÇÃO



-  PAVIMENTAÇÃO EM PARALELEPÍEDO
-  COLCHÃO DE AREIA e=15cm

SEÇÃO TRANSVERSAL
esc. 1/20



DETALHE SARJETA
esc. 1/5



OSIRISIR C. DE MENDONÇA L.
 Engº CIVIL / CREB - 0246409-1
 R-3261093-9/4-0

PREFEITURA:



RESPONSÁVEL TÉCNICO

SEINFRA

SAAE

COELCE

U
Domenir G. de Mendonça Jr
Engº CIVIL / CREB-CE-48403-0
RN:981095914-0



PREFEITURA MUNICIPAL DE MORADA NOVA SECRETARIA DA INFRAESTRUTURA

TÍTULO

PAVIMENTAÇÃO EM PARALELEPÍPEDO

LOCAL:

SEDE

CIDADE

MORADA NOVA-CE

ORÇAMENTO

ANEXADO

SIM (●) NÃO ()

CONTEÚDO

- 01- PLANTA DE SITUAÇÃO
- 02- PL. BAIXA / LOCAÇÃO
- 03- SEÇÃO TRANSVERSAL
- 04- DETALHE DA SARJETA

RUAS:

RUA ALUÍZIO GONZAGA DE LIMA

EQUIPE:

SEINFRA
SETOR DE PROJETOS

DATA

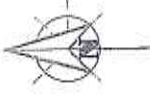
JUNHO/2020

ESCALA

INDICADAS

PRANCHAS

03



BRANCHA Nº
01/03

Osmani C. de Mendonça Jr.
Engº Civil / CREA - 2548463-E
CNPJ: 06.901.033/0001-00

Fim da Pavimentação
UTM: 570386,95-943387,95

Início da Pavimentação
UTM: 570386,95-943387,95

BAIRRO 2 DE AGOSTO

PLANTA SITUÇÃO
ESCALA 1:2000

QUADRO DE QUANTITATIVOS

ÁREA TOTAL DE LOCAÇÃO =	2.274,34m ²
ÁREA TOTAL DE PAVIMENTAÇÃO =	2.050,08m ²
COMPRIMENTO TOTAL DE MEIO FIO =	612,16m

LEGENDA

TRECHO A SER PAVIMENTADO



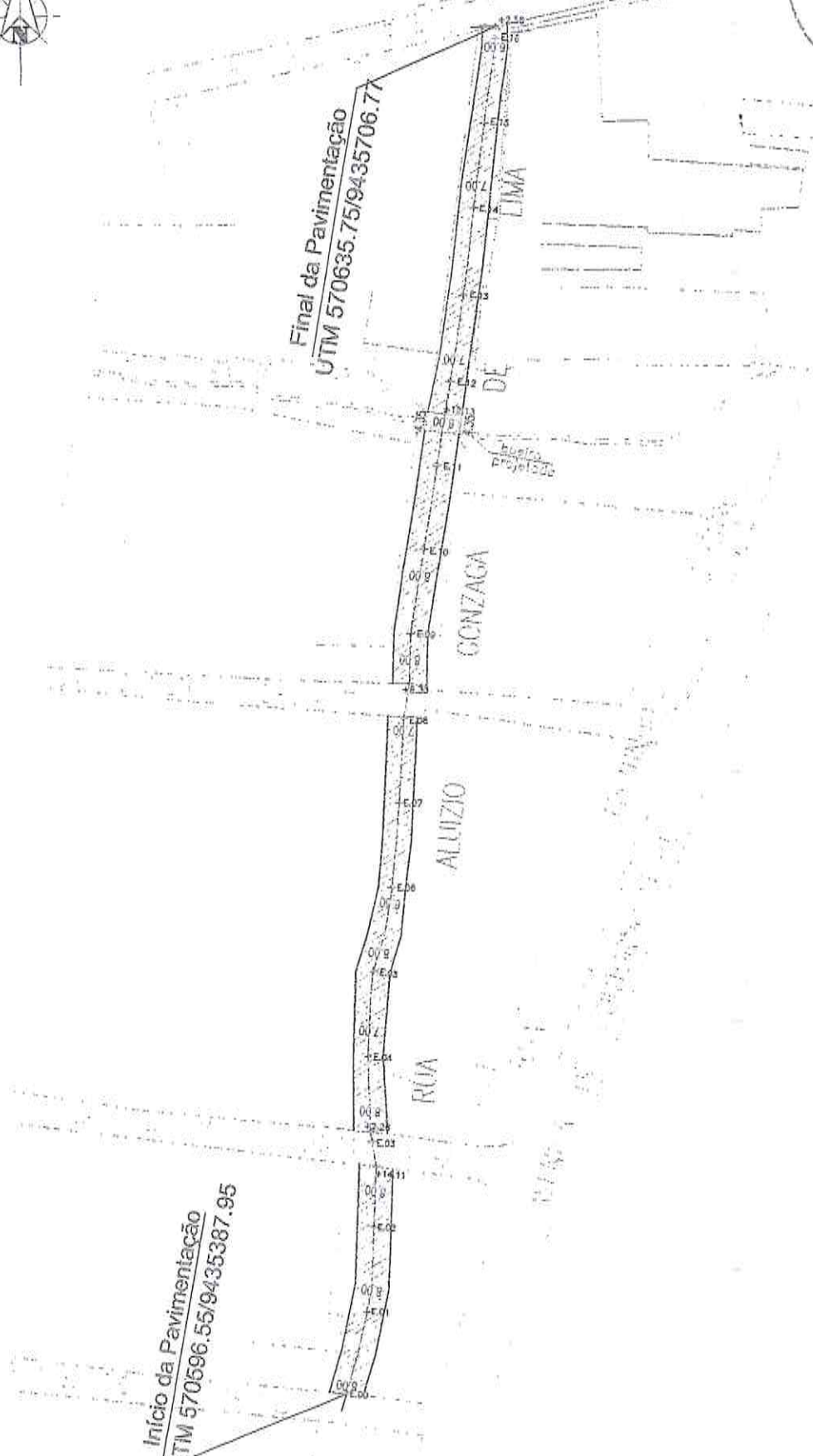


CONSTRUTORA DE MONTANHAS LTDA
Engº Civil / CRÉD. SE-49409-D
RA:061085914-0



Início da Pavimentação
UTM 570596.55/943387.95

Final da Pavimentação
UTM 570635.75/9435706.77

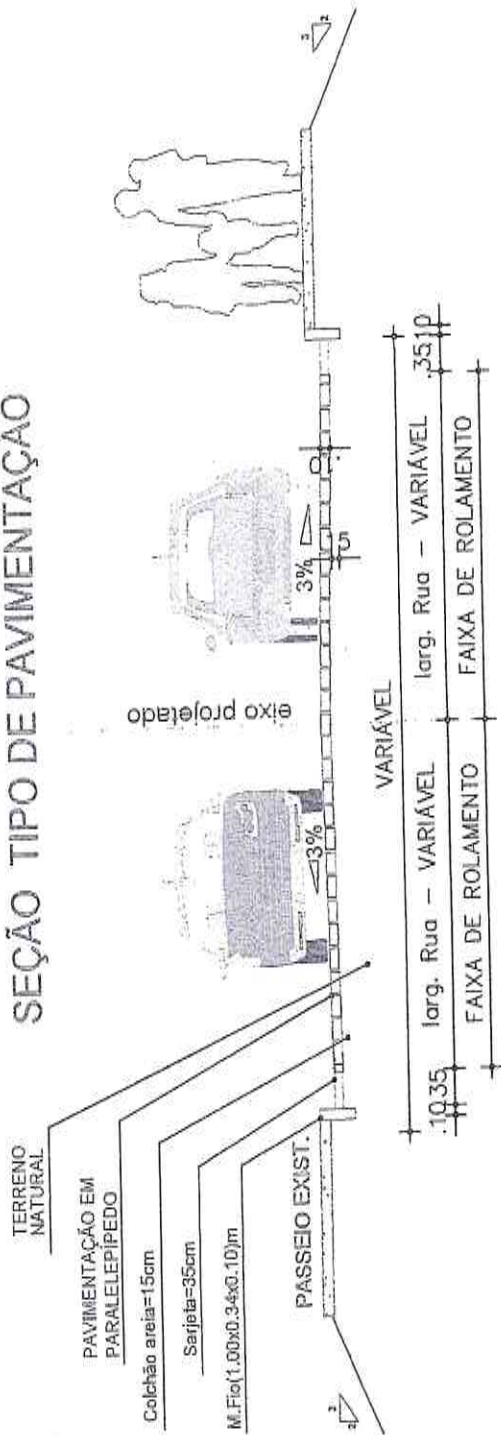


LEGENDA

-  TRECHO A SER PAVIMENTADO
-  TRECHO A RECEBER MEIO-FIO

PLANTA BAIXA/ LOCAÇÃO
Escala

SEÇÃO TIPO DE PAVIMENTAÇÃO



TERRENO NATURAL

PAVIMENTAÇÃO EM PARALELEPÍPEDO

Colchão areia=15cm

Sarjeta=35cm

M.Fio(1,00x0,34x0,10)m

PASSEIO EXIST.

VARIÁVEL

10.35 larg. Rua - VARIÁVEL larg. Rua - VARIÁVEL 3.51

FAIXA DE ROLAMENTO FAIXA DE ROLAMENTO

PAVIMENTAÇÃO EM PARALELEPÍPEDO

COLCHÃO DE AREIA e=15cm

SEÇÃO TRANSVERSAL

esc. 1/20

MEIO-FIO EM CONCRETO MOLDADO NO LOCAL (1,00x0,34x0,10)m

CALÇADA

SARJETA = 35cm

REJUNTE C/ ARGAMASSA DE CIMENTO E AREIA GROSSA TRAÇO 1:4

1 = 3%

ATERRO (COLCHÃO DE AREIA) h = 15cm

TERRENO NATURAL

10

10

15

10

10

35

DETALHE SARJETA

esc. 1/20



Engenheiro C. De Mendonças Jr.
Engº Civil / CREA-SE-49403-D
RN-361095914-0